



**LOIRET**

*Liberté  
Égalité  
Fraternité*

RECUEIL DES ACTES  
ADMINISTRATIFS SPÉCIAL  
N°45-2022-254

PUBLIÉ LE 7 OCTOBRE 2022

# Sommaire

## **DDT 45 / DDT-SEEF**

45-2022-10-07-00001 - arrêté mettant en oeuvre des mesures de limitation provisoire des usages de l'eau en raison de la sécheresse dans le complexe aquifère de Beauce et ses cours d'eau tributaire dans le département du loiret (23 pages)

Page 3

45-2022-10-07-00002 - arrêté mettant en oeuvre des mesures de limitation provisoire des usages de l'eau en raison de la sécheresse sur une partie du département du loiret (22 pages)

Page 27

DDT 45

45-2022-10-07-00001

arrêté mettant en oeuvre des mesures de limitation provisoire des usages de l'eau en raison de la sécheresse dans le complexe aquifère de Beauce et ses cours d'eau tributaire dans le département du loiret

**ARRÊTÉ**

mettant en œuvre des mesures de limitation provisoire des usages de l'eau en raison de la sécheresse dans le complexe aquifère de Beauce et ses cours d'eau tributaires dans le département du Loiret

**La Préfète du Loiret**  
**Chevalier de la Légion d'Honneur**

**VU** le code de l'environnement, notamment ses articles L.211-1 à L.211-3, R.211-66 à R.211-70, R.212-1, R.212-2 et R.213-14 à R.213-60 ;

**VU** le code pénal ;

**VU** le code civil, notamment les articles 640 à 645 ;

**VU** le code général des collectivités territoriales, notamment les articles L.2212-1 et L.2212-2 relatifs aux pouvoirs généraux des maires en matière de police, L.2215-1 relatif au pouvoir du représentant de l'état dans le département en matière de police ;

**VU** le décret n° 2004-374 du 29 avril 2004 relatif aux pouvoirs des Préfets, à l'organisation et à l'action des services de l'État dans les régions et les départements ;

**VU** le décret du 10 février 2021 nommant Mme Régine ENGSTRÖM préfète de la Région Centre-Val de Loire, préfète du Loiret ;

**Vu** le décret du 26 mars 2021 nommant M. Benoît LEMAIRE secrétaire général de la préfecture du Loiret ;

**VU** le décret 2021-795 du 23 juin 2021 relatif à la gestion quantitative de la ressource en eau et la gestion des situations liées à la sécheresse ;

**VU** l'arrêté n° IDF-2022-02-22-00008 du préfet de la région d'Île-de-France, coordonnateur du bassin Seine-Normandie, en date du 22 février 2022, fixant les orientations pour la mise en œuvre coordonnée des mesures de limitation ou de suspension provisoire des usages de l'eau en période de sécheresse sur le bassin Seine-Normandie ;

**VU** l'arrêté n° 22.016 de la préfète de la région Centre Val de Loire, coordinatrice du bassin Loire-Bretagne, en date du 28 janvier 2022, fixant les orientations pour la mise en œuvre coordonnée des mesures de restriction ou de suspension provisoire des usages de l'eau en période de sécheresse sur le bassin Loire-Bretagne ;

**VU** les Schémas Directeurs d'Aménagement et de Gestion des Eaux des bassins Loire-Bretagne et Seine-Normandie, en vigueur ;

**VU** la circulaire du 18 mai 2011 relative aux mesures exceptionnelles de limitation ou de suspension des usages de l'eau en période de sécheresse ;

**VU** l'arrêté préfectoral du 28 octobre 2005 modifié fixant la répartition des compétences entre les services dans le domaine de la police et de la gestion de l'eau, dans le département du Loiret ;

**VU** l'arrêté préfectoral du 27 juillet 2021 portant délégation de signature de M. Benoît LEMAIRE, secrétaire général de la préfecture ;

**VU** l'arrêté cadre préfectoral du 6 avril 2022 définissant les mesures de limitation provisoire des usages de l'eau dans le complexe aquifère de Beauce et ses cours d'eau tributaires dans le département du Loiret pour la période 2022-2024 ;

**VU** les arrêtés préfectoraux du 15 avril 2022 portant autorisation au titre de l'article L 214-3 du Code de l'Environnement concernant des prélèvements temporaires en cours d'eau et canaux pour l'irrigation agricole au titre de l'année 2022 ;

**VU** l'arrêté préfectoral du 23 septembre 2022 mettant en œuvre des mesures de limitation provisoire des usages de l'eau en raison de la sécheresse dans le complexe aquifère de Beauce et ses cours d'eau tributaires dans le département du Loiret ;

**CONSIDÉRANT** les mesures de débit des cours d'eau relevées à la fin du mois de septembre 2022 par les services chargés de la police de l'eau dans le département du Loiret ;

**CONSIDÉRANT** que, durant la période d'étiage, des mesures préventives de sensibilisation, de surveillance et de limitation provisoire des usages de l'eau sont nécessaires pour assurer la gestion globale de la ressource en eau, sauvegarder les usages de l'eau prioritaires et préserver les milieux aquatiques ;

**CONSIDÉRANT** la nécessité de mettre en œuvre des mesures de limitation efficaces et contrôlables, lisibles et compréhensibles par tous ;

**CONSIDÉRANT** que les débits de plusieurs cours d'eau sont inférieurs aux débits seuils d'étiage fixés à l'article 7 de l'arrêté du 6 avril 2022 visé précédemment ;

**CONSIDÉRANT** que, dans ces conditions, il convient de mettre en œuvre des mesures de restriction ou d'interdiction provisoire de certains usages de l'eau, pour la préservation de la santé, de la salubrité publique, de l'alimentation en eau potable et pour la protection de la ressource en eau et des milieux aquatiques ;

**CONSIDÉRANT** la nécessaire solidarité entre les usagers de l'eau ;

**SUR** proposition du Directeur départemental des territoires du Loiret :

## **ARRÊTE**

### **ARTICLE 1<sup>er</sup> : CHAMP D'APPLICATION**

Le présent arrêté concerne la gestion de la ressource en eau, ainsi que les prélèvements et rejets effectués.

Les dispositions de surveillance, de limitation ou d'interdiction s'appliquent à tous les usagers, particuliers, entreprises, services publics, collectivités dans le département du Loiret. Elles concernent également les installations classées pour la protection de l'environnement dans le cadre des prescriptions des arrêtés d'autorisation s'appliquant à ces établissements.

#### **Ressources en eau concernées par les mesures de restrictions temporaires :**

- Pour les usages non agricoles, les mesures s'appliquent sans distinction de l'origine de l'eau.
- Pour les usages agricoles (pompage, dérivation,...), les mesures s'appliquent aux prélèvements en cours d'eau et nappe d'accompagnement et dans le complexe aquifère de Beauce.

### **Ressources en eau non concernées par les mesures de restrictions temporaires :**

- Pour les usages non agricoles, les dispositions suivantes ne sont pas applicables si l'eau provient exclusivement de réserves étanches d'eau pluviale ou d'un recyclage.
- Pour les usages agricoles, les dispositions suivantes ne sont pas applicables si l'eau provient exclusivement d'une réserve de récupération de pluie étanche et non connectée au milieu naturel pour l'irrigation agricole.

### **Situation des zones d'alerte relatives aux eaux superficielles**

#### **ARTICLE 2 : CONSTANT DE FRANCHISSEMENT DU DEBIT SEUIL D'ALERTE**

Il a été constaté le franchissement du **Débit Seuil d'Alerte (DSA)** tel que défini dans l'arrêté préfectoral du 6 avril 2022 et dans l'Arrêté d'Orientation de Bassin Loire-Bretagne du 28 janvier 2022 susvisés dans les zones d'alerte suivantes :

- **Axe Loire** et ses alluvions (en violet sur la carte)
- **Fusain** : eaux superficielles et nappes d'accompagnement

Les communes concernées sont précisées en annexe 1.

#### **ARTICLE 3 : CONSTAT DE FRANCHISSEMENT DU DEBIT SEUIL D'ALERTE RENFORCÉE**

Il a été constaté le franchissement du **Débit Seuil d'Alerte Renforcée (DAR)** tel que défini dans l'arrêté préfectoral du 6 avril 2022 et dans l'Arrêté d'Orientation de Bassin Loire-Bretagne du 28 janvier 2022 susvisés dans les zones d'alerte suivantes :

- **Solin** : eaux superficielles et nappes d'accompagnement

Les communes concernées sont précisées en annexe 1.

#### **ARTICLE 4 : CONSTAT DE FRANCHISSEMENT DU DEBIT DE CRISE**

Il a été constaté le franchissement du Débit de Crise (DCR) tel que défini dans l'arrêté préfectoral du 6 avril 2022 susvisé dans les zones d'alerte suivantes :

- **Bonnée** : eaux superficielles et nappes d'accompagnement
- **Puiseaux** : eaux superficielles et nappes d'accompagnement
- **Vernisson** : eaux superficielles et nappes d'accompagnement

Les communes concernées sont précisées en annexe 1.

### **Situation des zones d'alerte relatives aux eaux souterraines**

#### **ARTICLE 5 : CONSTAT DE FRANCHISSEMENT DU DEBIT SEUIL D'ALERTE**

Il a été constaté le franchissement du Débit Seuil de Crise (DCR) tel que défini dans l'arrêté préfectoral du 6 avril 2022 susvisé dans les zones d'alerte suivantes :

- **Bassin du Fusain** : eaux souterraines

Les communes concernées sont précisées en annexe 1.

### **Mesures de restrictions**

## ARTICLE 6 : MESURES DE RESTRICTIONS TEMPORAIRES DES USAGES DE L'EAU

Conformément à l'article 6 de l'arrêté-cadre préfectoral du 6 avril 2022 définissant les mesures de limitation provisoires des usages de l'eau dans le complexe aquifère de Beauce et ses cours d'eau tributaires dans le département du Loiret pour la période 2022-2024, les mesures de restrictions temporaires applicables dans les zones définies aux articles 2, 3, 4 et 5 du présent arrêté, selon les seuils franchis, sont les suivantes :

Usage des particuliers et collectivités					
Usages de l'eau concernés	Mesures applicables dès franchissement du seuil				
	de vigilance	d'alerte (DSA)	d'alerte renforcée (DAR)	de crise (DCR)	d'alerte axe Loire
Lavage des véhicules	Sensibiliser le grand public et les collectivités aux règles de bon usage d'économie d'eau	<b>Interdiction</b> hors stations professionnelles équipées d'un système de recyclage des eaux ou d'un système de lavage haute pression sauf pour les véhicules ayant une obligation réglementaire (véhicules sanitaires ou alimentaires) ou techniques (ex bétonnières) et pour les besoins liés à la sécurité publique.			
Nettoyage des façades, voiries, toitures, trottoirs et autres surfaces imperméabilisées ne faisant pas l'objet de travaux		Voiries, trottoirs et autres surfaces imperméabilisées : <b>Limité</b> au strict nécessaire pour assurer l'hygiène et la salubrité publique  Façades, toitures : <b>interdiction</b>			
Arrosage des pelouses, massifs fleuris, arbres et arbustes		<b>Interdiction</b> de 10h à 18h	<b>Interdiction</b> (dérogation générale entre 20h et 8h pour les jeunes gazons implantés depuis l'automne et pour les jeunes arbres et arbustes de moins d'un an, dérogations possibles pour massifs fleuris de sites majeurs (sites inventoriés par l'APJRC en annexe 6 de l'arrêté cadre du 06/04/22) pour lesquels les arrosages sont autorisés )		<b>Interdiction</b> de 8h à 20h
Arrosage des espaces arborés accessibles gratuitement au public en milieu urbain (zones de fraîcheur)		<b>Interdiction</b> de 10h à 18h (dérogation possible sur avis de l'ARS en cas de canicule)	<b>Interdiction</b> (dérogation générale en cas d'alerte canicule)		<b>Interdiction</b> de 8h à 20h

Usage des particuliers et collectivités					
Usages de l'eau concernés	Mesures applicables dès franchissement du seuil				
	de vigilance	d'alerte (DSA)	d'alerte renforcée (DAR)	de crise (DCR)	d'alerte axe Loire
Arrosage des terrains de sport		<b>Interdiction</b> de 10h à 18h	<b>Interdiction</b> de 8h à 20h	<b>Interdiction</b> (dérogation générale entre 20h et 8h pour les jeunes gazons implantés depuis l'automne, dérogation possible pour pelouses des terrains accueillant des compétitions de niveau national où les arrosages sont autorisés)	<b>Interdiction</b> de 8h à 20h
Arrosage des jardins potagers		<b>Interdiction</b> de 10h à 18h		<b>Interdiction</b> de 8h à 20h	<b>Interdiction</b> de 10h à 18h
Arrosage des cultures maraîchères en godets ou repiquées, cultures horticoles, cultures hors-sol ou sous abris des collectivités ou associations		<b>Adaptation</b> des mesures de limitation applicables pour l'irrigation agricole sur demande auprès de la DDT (cf annexe 3 et article 7 de l'arrêté cadre du 06/04/22)			
Alimentation des fontaines, pièces d'eau d'agrément et jeux d'eau récréatifs en circuit ouvert		<b>Interdiction</b>			
Alimentation des piscines privées à usage personnel d'une famille		<b>Interdiction</b> de remplissage sauf remise à niveau nécessaire au bon fonctionnement de l'ouvrage et premier remplissage pour chantier en cours			
Remplissage et vidange des piscines ouvertes au public		Soumis à <b>autorisation</b> préalable de la DDT et après avis de l'ARS			



Usages industriels et commerciaux					
Usages de l'eau concernés	Mesures applicables dès franchissement du seuil				
	de vigilance	d'alerte (DSA)	d'alerte renforcée (DAR)	de crise (DCR)	d'alerte axe Loire
Activités industrielles hors ICPE, commerciales, artisanales et de services	Sensibiliser le grand public et les collectivités aux règles de bon usage d'économie d'eau	<b>Limitation</b> de la consommation d'eau au strict nécessaire relatif au process de production de l'entreprise			
Exploitation des sites industriels classés ICPE avec arrêté de prescriptions complémentaires		Tenue d'un registre de prélèvements si effectués dans le milieu naturel			
Exploitation des sites industriels classés ICPE sans arrêté de prescriptions complémentaires		Se référer aux <b>dispositions spécifiques</b> relatives à la gestion de la ressource en eau, prévues dans leurs autorisations administratives			
Installations de production d'électricité d'origine nucléaire, hydraulique, et thermique à flamme, visées dans le code de l'énergie, qui garantissent, dans le respect de l'intérêt général, l'approvisionnement en électricité sur l'ensemble du territoire national		<p><b>Suppression</b> des usages hors process et sanitaires Les opérations exceptionnelles consommatrices d'eau et génératrices d'eaux polluées sont reportées (exemple d'opération de nettoyage grande eau) sauf impératif sanitaire ou lié à la sécurité publique</p> <p>Pour les centres nucléaires de production d'électricité, <b>modification</b> temporaire des modalités de prélèvement et de consommation d'eau, de rejet dans l'environnement, et/ou limites de rejet dans l'environnement des effluents liquides en cas de situation exceptionnelle par décisions de l'Autorité de sûreté nucléaire (appelées décision "Modalités" et décision "Limites") homologuées par le Ministère chargé de l'environnement</p> <p>Pour les installations thermiques à flamme, les prélèvements d'eau liés au refroidissement, aux eaux de process ou aux opérations de maintenance restent autorisées, sauf si dispositions spécifiques prises par arrêté préfectoral</p> <p>Pour les installations hydroélectriques, les manœuvres d'ouvrages nécessaires à l'équilibre du réseau électrique ou à la délivrance d'eau pour le compte d'autres usagers ou des milieux aquatiques sont autorisées. Le préfet peut imposer des dispositions spécifiques pour la protection de la biodiversité, dès lors qu'elles n'interfèrent pas avec l'équilibre du système électrique et la garantie de l'approvisionnement en électricité. Ne sont dans tous les cas pas concernées les usines de pointe ou en tête de vallée présentant un enjeu de sécurisation du réseau électrique national dont la liste est fournie à l'article R 214-111-3 du Code de l'Environnement.</p>			

Usages industriels et commerciaux					
Usages de l'eau concernés	Mesures applicables dès franchissement du seuil				
	de vigilance	d'alerte (DSA)	d'alerte renforcée (DAR)	de crise (DCR)	d'alerte axe Loire
Arrosage des golfs (Conformément à l'accord cadre golf et environnement 2019-2024)		<b>Interdiction</b> d'arroser les terrains de golf de 8h à 20h de façon à diminuer la consommation d'eau sur le volume hebdomadaire de 15 à 30 %. Un registre de prélèvement devra être rempli hebdomadairement pour l'irrigation	<b>Réduction</b> des volumes d'au moins 60 % par une interdiction d'arroser les fairways 7j/7 : Interdiction d'arroser les terrains de golf à l'exception des « greens et départs »	<b>Interdiction</b> d'arroser les golfs. Les greens pourront toutefois être préservés, sauf en cas de pénurie d'eau potable, par un arrosage « réduit au strict nécessaire » entre 20h et 8h, et qui ne pourra représenter plus de 30 % des volumes habituels	<b>Interdiction</b> de 8h à 20h

Usages agricoles					
Usages de l'eau concernés	Mesures applicables dès franchissement du seuil				
	de vigilance	d'alerte (DSA)	d'alerte renforcée (DAR)	de crise (DCR)	d'alerte axe Loire
Prélèvements dans la Loire et dans la nappe d'accompagnement à savoir, ceux réalisés dans et au droit des alluvions récentes (cf zone violette de l'annexe 5)	-	-	-	-	<b>Interdiction</b> 48h/semaine (du samedi 8h au lundi 8h), y compris ceux effectués à partir des canaux et dérivation
Prélèvements en cours d'eau et nappe d'accompagnement	Sensibiliser les agriculteurs à l'état de la ressource	<b>Réduction</b> de 20% des volumes hebdomadaires autorisés, sauf dérogation (article 6)	<b>Réduction</b> de 40% des volumes hebdomadaires autorisés, sauf dérogation (article 6)	<b>Interdiction</b>	-
Prélèvement dans le complexe aquifère de Beauce		<b>Interdiction</b> du dimanche 8h au lundi 8h soit 24 heures au total, sauf dérogation (article 6)		<b>Interdiction</b> du samedi à 8 h au lundi à 8 h soit 48 heures consécutives, sauf dérogation (article 6)	-

Usages agricoles					
Usages de l'eau concernés	Mesures applicables dès franchissement du seuil				
	de vigilance	d'alerte (DSA)	d'alerte renforcée (DAR)	de crise (DCR)	d'alerte axe Loire
Cultures maraîchères en godets ou repiquées, cultures horticoles, cultures hors-sol ou sous abris		Adaptation des mesures de limitation applicables pour l'irrigation agricole sur demande auprès de la DDT (annexe 3 et article 13 de l'arrêté cadre du 06/04/22)			
Cultures maraîchères de plein champ (liste en annexe 5 de l'arrêté de l'arrêté cadre du 06/04/22)		<b>Interdiction</b> 12 heures par semaine (dimanche de 8h à 20h) sauf dérogation	<b>Interdiction</b> 18 heures par semaine (samedi de 14h à 20h et dimanche de 8h à 20h)	<b>Interdiction</b> 24 heures par semaine (samedi de 8h à 20h et dimanche de 8h à 20h)	<b>Interdiction</b> 12 heures par semaine (dimanche de 8h à 20h) sauf dérogation

Pour les ouvrages de la zone d'alerte du **bassin du Fusain** (n° BSS 03296X1056 et 03296X1061) et dont les exploitants ne se sont pas engagés dans l'opération groupée de déplacement des forages impactant le Fusain, en complément des mesures de restrictions prévues dans le cadre de la gestion volumétrique de la nappe de Beauce prescrites par l'arrêté cadre du 06/04/2022 après constat de l'état d'alerte ou de crise définis, les mesures complémentaires suivantes s'appliquent :

	Mesures applicables dès franchissement	
	du seuil d'alerte	du seuil de crise
Forage de priorité 1	Interdiction de prélèvement quatre jours par semaine	Interdiction de prélèvement
Forage de priorité 2	Interdiction de prélèvement trois jours par semaine	

Les plages d'interdiction de prélèvement en état d'alerte couvrent notamment la plage s'étendant du samedi à 8 heures au lundi à 8 heures.

Gestion des ouvrages hydrauliques et plans d'eau					
Usages de l'eau concernés	Mesures applicables dès franchissement du seuil				
	de vigilance	d'alerte (DSA)	d'alerte renforcée (DAR)	de crise (DCR)	d'alerte axe Loire
Gestion des ouvrages hydrauliques (hors plans d'eau et canaux)	Sensibiliser le grand public et les collectivités aux règles de bon usage d'économie d'eau	<b>Interdiction</b> de toute manœuvre susceptible d'influencer le débit ou le niveau d'eau sauf si elle est nécessaire au non dépassement de la cote légale de retenue, à la protection contre les inondations des terrains riverains amont ou à la restitution à l'aval du débit entrant à l'amont. Cette disposition ne remet pas en cause le respect du débit réservé à laisser dans le cours d'eau défini par l'article L. 214-18 du code de l'environnement.  Les manœuvres de vannes nécessaires au maintien du débit réservé sont autorisées en veillant à ce qu'elles ne nuisent pas à la qualité des eaux et au milieu naturel. (Dérogation possible sur demande préalable à la DDT pour les travaux réalisés dans le cadre d'un CTMA)			

Gestion des ouvrages hydrauliques et plans d'eau					
Usages de l'eau concernés	Mesures applicables dès franchissement du seuil				
	de vigilance	d'alerte (DSA)	d'alerte renforcée (DAR)	de crise (DCR)	d'alerte axe Loire
Remplissage des plans d'eau, étangs, bassin d'agrément et manœuvre de vannes		<p><b>Interdiction</b></p> <ul style="list-style-type: none"> <li>- les plans d'eau alimentés par prélèvements en eaux superficielles (dérivation, prise d'eau, etc) et par forage dans la nappe d'accompagnement doivent avoir leur dispositif de prélèvement rendu inactif.</li> <li>- les plans d'eau en barrage sur le cours d'eau doivent laisser s'écouler à l'aval un débit sortant au moins égal au débit réservé ou à défaut au débit entrant.</li> </ul> <p>Cette disposition ne remet pas en cause le respect du débit réservé à laisser dans le cours d'eau défini par l'article L. 214-18 du code de l'environnement.</p> <p>Les manœuvres de vannes nécessaires au maintien du débit réservé sont autorisées en veillant à ce qu'elles ne nuisent pas à la qualité des eaux et au milieu naturel.</p>			

Rejets dans les milieux aquatiques					
Usages de l'eau concernés	Mesures applicables dès franchissement du seuil				
	de vigilance	d'alerte (DSA)	d'alerte renforcée (DAR)	de crise (DCR)	d'alerte axe Loire
Vidange des plans d'eau		<p><b>Interdiction</b></p> <p>sauf autorisation pour les usages commerciaux (piscicultures déclarées)</p>			<p><b>Surveillance</b> accrue de tous les rejets, réduction ou suppression de certains rejets</p>
Travaux en cours d'eau	Sensibiliser le grand public et les collectivités aux règles de bon usage d'économie d'eau	<p><b>Limitation</b> au maximum des risques de perturbation des milieux aquatiques</p>	<p><b>Report</b> des travaux sauf :</p> <ul style="list-style-type: none"> <li>- situation d'assec total</li> <li>- pour des raisons de sécurité</li> <li>- dans le cas d'une restauration, renaturation du cours d'eau</li> </ul> <p>Déclaration préalable au service de police de l'eau de la DDT</p>		<p><b>Limitation</b> au maximum des risques de perturbation des milieux aquatiques</p>
Rejet des stations d'épuration et collecteurs pluviaux		<p><b>Surveillance</b> accrue des rejets. Les délestages directs en cas de travaux sont soumis à autorisation préalable et pourront être décalés jusqu'au retour d'un débit plus élevé.</p> <p>Rappel : obligation de signaler immédiatement toute pollution à la DDT-SEEF, service en charge de la police de l'eau</p>			<p><b>Surveillance</b> accrue de tous les rejets, réduction ou suppression de certains rejets</p>

## ARTICLE 7 : RAPPEL DU DISPOSITIF DEROGATOIRE SPECIFIQUE

A titre d'expérimentation, des dérogations aux limitations/interdictions de prélèvements en eau superficielle et eau souterraine pourront être accordées individuellement aux irrigants qui auront mis en œuvre des outils d'aide à la décision (OAD) pour l'irrigation agricole. Seront éligibles les irrigants qui auront souscrit à un OAD avant la date du 1<sup>er</sup> mai 2022 et qui auront transmis leur demande par formulaire (annexe n°3) à la DDT du Loiret.

La dérogation portera sur l'ensemble de l'exploitation même si toutes les parcelles ne seront pas intégrées à l'OAD et sera valable pour toute la période d'étiage hors situation de crise. En fin de campagne, le bénéficiaire s'engage par ailleurs à transmettre à la chambre d'agriculture toutes les informations nécessaires à l'évaluation des bénéfices, pour la ressource en eau, de l'usage de l'OAD et de la pertinence de cette mesure dérogatoire.

Pour les cultures maraîchères cultivées en godets ou repiquées, les cultures horticoles et les cultures hors-sol ou sous abris, les mesures de limitations prévues à l'article 4 sont adaptées suivant les conditions indiquées dans le tableau annexé au présent arrêté (annexe n°3). Pour en bénéficier, l'exploitant, la collectivité ou l'association concernée doit adresser à la DDT une déclaration sur un modèle type disponible auprès du Service Eau Environnement et Forêt de la DDT par courrier électronique ([ddt-seef@loiret.gouv.fr](mailto:ddt-seef@loiret.gouv.fr)) ou voie postale.

#### **ARTICLE 8 : REVISION ET LEVEE DES MESURES DE RESTRICTION**

Les mesures de limitation ou d'interdiction prises au titre du présent arrêté seront actualisées et levées en tant que de besoin, en suivant l'évolution des débits des cours d'eau mesurés, par arrêté préfectoral complémentaire.

En tout état de cause, les dispositions du présent arrêté sont applicables immédiatement, **jusqu'au 30 novembre 2022**.

#### **ARTICLE 9 : ABROGATION**

L'arrêté préfectoral du 23 septembre 2022 mettant en œuvre des mesures de limitation provisoire des usages de l'eau en raison de la sécheresse dans le complexe aquifère de Beauce et ses cours d'eau tributaires dans le département du Loiret est **abrogé**.

#### **ARTICLE 10 : SANCTIONS**

Tout contrevenant aux mesures du présent arrêté encourt une peine d'amende prévue pour les contraventions de 5<sup>ème</sup> classe, d'un montant maximal de 1 500 €, et 3 000 € en cas de récidive.

Par ailleurs, le non-respect du débit à réserver aux milieux aquatiques défini par l'article L214-18 du code de l'environnement est réprimé d'une amende pouvant aller jusqu'à 75 000 €.

#### **ARTICLE 11 : PUBLICATION ET AFFICHAGE**

Le présent arrêté sera publié au recueil des actes administratifs de la préfecture, sur son site Internet, et sera adressé aux maires des communes concernées pour affichage en mairie, sur site internet de la commune, le cas échéant et sur tout autre support de communication communal le cas échéant dès réception et pour toute la période d'application.

#### **ARTICLE 12: APPLICATION ET EXECUTION**

Le présent arrêté est applicable dès sa date de publication.

Le Secrétaire Général de la Préfecture du Loiret, les Sous-Préfets, les Maires des communes concernées, le Colonel Commandant le Groupement de Gendarmerie du Loiret, le Directeur Départemental de la Sécurité Publique, le Président de la Fédération du Loiret pour la Pêche et la Protection des Milieux Aquatiques, le Chef du Service Départemental de l'Office Français de la Biodiversité, le Directeur Régional de l'Alimentation, de l'Agriculture et de la Forêt, le Directeur Régional de l'Environnement de l'Aménagement et du Logement, le Directeur Départemental des Territoires du Loiret, le Directeur Départemental de la Protection des Populations du Loiret, sont chargés, chacun en ce qui le concerne, de l'exécution du présent arrêté.

A Orléans le 7 octobre 2022  
Pour la préfète et par délégation  
Le secrétaire générale  
Sous préfet d'Orléans  
Benôit LEMAIRE  
signé

## ANNEXE 1 – Tableau des communes concernées par les zones d’alerte

Attention, une commune peut apparaître sur plusieurs lignes si elle est concernée par plusieurs zones d’alerte. Pour identifier les limites des zones d’alerte au sein d’une même commune, se référer à l’atlas cartographique publié sur le site internet de la Préfecture du Loiret

Commune	INSEE	Zone d’alerte	Eaux de surface	Eaux souterraines	Niveau d’alerte spécifique axe Loire (violet sur la carte)
ADON	45001	Bassin du Vernisson	Crise		
AMILLY	45004	Bassin du Puisieux	Crise		
AMILLY	45004	Bassin du Vernisson	Crise		
ANDONVILLE	45005	Beauce Centrale			
ARTENAY	45008	Beauce Centrale			
ASCHERES-LE-MARCHE	45009	Beauce Centrale			
ASCOUX	45010	Beauce Centrale			
ATTRAY	45011	Beauce Centrale			
AUDEVILLE	45012	Beauce Centrale			
AUGERVILLE-LA-RIVIERE	45013	Beauce Centrale			
AULNAY-LA-RIVIERE	45014	Beauce Centrale			
AUTRUY-SUR-JUINE	45015	Beauce Centrale			
AUVILLIERS-EN-GATINAIS	45017	Bassin de la Bezonde	Vigilance		
AUXY	45018	Bassin du Fusin	Alerte	Alerte	
BACCON	45019	Beauce Centrale			
BARVILLE-EN-GATINAIS	45021	Bassin du Fusin	Alerte	Alerte	
BARVILLE-EN-GATINAIS	45021	Beauce Centrale			
BATILLY-EN-GATINAIS	45022	Bassin du Fusin	Alerte	Alerte	
BATILLY-EN-GATINAIS	45022	Beauce Centrale			
BAULE	45024	Beauce Centrale			
BAZOUCHES-LES-GALLERANDES	45025	Beauce Centrale			
BEAUCHAMPS-SUR-HUILLARD	45027	Bassin de la Bezonde	Vigilance		
BEAUGENCY	45028	Beauce Centrale			Alerte
BEAUNE-LA-ROLANDE	45030	Bassin du Fusin	Alerte	Alerte	
BELLEGARDE	45031	Bassin de la Bezonde	Vigilance		
BOESSES	45033	Bassin du Fusin	Alerte	Alerte	
BOESSES	45033	Beauce Centrale			
BOIGNY-SUR-BIONNE	45034	Beauce Centrale			
BOISCOMMUN	45035	Bassin du Fusin	Alerte	Alerte	
BOISCOMMUN	45035	Bassin de la Bezonde	Vigilance		
BOISCOMMUN	45035	Beauce Centrale			
BOISMORAND	45036	Bassin du Puisieux	Crise		
BOISMORAND	45036	Bassin du Vernisson	Crise		
BOISSEAUX	45037	Beauce Centrale			
BONDAROY	45038	Beauce Centrale			

Commune	INSEE	Zone d'alerte	Eaux de surface	Eaux souterraines	Niveau d'alerte spécifique axe Loire (violet sur la carte)
BONNEE	45039	Bassin de la Bonnée			Alerte
BORDEAUX-EN-GATINAIS	45041	Bassin du Fusin	Alerte	Alerte	
BOUGY-LEZ-NEUVILLE	45044	Beauce Centrale			
BOUILLY-EN-GATINAIS	45045	Beauce Centrale			
BOULAY-LES-BARRES	45046	Beauce Centrale			
BOUZONVILLE-AUX-BOIS	45047	Beauce Centrale			
BOUZY-LA-FORET	45049	Bassin de la Bezonde	Vigilance		
BOUZY-LA-FORET	45049	Bassin de la Bonnée	Crise		
BOYNES	45050	Bassin du Fusin	Alerte	Alerte	
BOYNES	45050	Beauce Centrale			
BRAY-SAINT AIGNAN	45051	Bassin de la Bezonde	Vigilance		
BRAY-SAINT AIGNAN	45051	Bassin de la Bonnée			Alerte
BRIARRES-SUR-ESSONNE	45054	Beauce Centrale			
BRICY	45055	Beauce Centrale			
BROMEILLES	45056	Bassin du Fusin	Alerte	Alerte	
BROMEILLES	45056	Beauce Centrale			
BUCY-LE-ROI	45058	Beauce Centrale			
BUCY-SAINT-LIPHARD	45059	Beauce Centrale			
CEPOY	45061	Bassin de la Bezonde	Vigilance		
CERCOTTES	45062	Beauce Centrale			
CESARVILLE-DOSSAINVILLE	45065	Beauce Centrale			
CHAILLY-EN-GATINAIS	45066	Bassin de la Bezonde	Vigilance		
CHAINGY	45067	Beauce Centrale			Alerte
CHALETTE-SUR-LOING	45068	Bassin du Puisieux	Crise		
CHALETTE-SUR-LOING	45068	Bassin de la Bezonde	Vigilance		
CHALETTE-SUR-LOING	45068	Bassin du Solin	Alerte renforcée		
CHAMBON-LA-FORET	45069	Beauce Centrale			
CHANTEAU	45072	Beauce Centrale			
CHAPELON	45078	Bassin du Fusin	Alerte	Alerte	
CHARMONT-EN-BEAUCE	45080	Beauce Centrale			
CHARSONVILLE	45081	Beauce Centrale			
CHATEAUNEUF-SUR-LOIRE	45082	Beauce Centrale			
CHATENOY	45084	Bassin de la Bezonde	Vigilance		
CHATENOY	45084	Bassin de la Bonnée	Crise		
CHATILLON-LE-ROI	45086	Beauce Centrale			
CHAUSSY	45088	Beauce Centrale			
CHECY	45089	Beauce Centrale			Alerte
CHEVILLON-SUR-HUILLARD	45092	Bassin de la Bezonde	Vigilance		
CHEVILLON-SUR-HUILLARD	45092	Bassin du Solin	Alerte renforcée		
CHEVILLY	45093	Beauce Centrale			



Commune	INSEE	Zone d'alerte	Eaux de surface	Eaux souterraines	Niveau d'alerte spécifique axe Loire (violet sur la carte)
CHILLEURS-AUX-BOIS	45095	Beauce Centrale			
COINCES	45099	Beauce Centrale			
COMBLEUX	45100	Beauce Centrale			Alerte
COMBREUX	45101	Bassin de la Bezonde	Vigilance		
COMBREUX	45101	Beauce Centrale			
CONFLANS-SUR-LOING	45102	Bassin du Vernisson	Crise		
CORBELLES	45103	Bassin du Fusin	Alerte	Alerte	
CORQUILLEROY	45104	Bassin du Fusin	Alerte	Alerte	
CORQUILLEROY	45104	Bassin de la Bezonde	Vigilance		
CORTRAT	45105	Bassin du Vernisson	Crise		
COUDROY	45107	Bassin de la Bezonde	Vigilance		
COULMIERS	45109	Beauce Centrale			
COURCELLES-LE-ROI	45110	Bassin du Fusin	Alerte	Alerte	
COURCELLES-LE-ROI	45110	Beauce Centrale			
COURCY-AUX-LOGES	45111	Beauce Centrale			
COURTEMPIERRE	45114	Bassin du Fusin	Alerte	Alerte	
CRAVANT	45116	Beauce Centrale			
CROTTE-EN-PITHIVERAIS	45118	Beauce Centrale			
DADONVILLE	45119	Beauce Centrale			
DAMPIERRE-EN-BURLY	45122	Bassin de la Bonnée			Alerte
DAMPIERRE-EN-BURLY	45122	Beauce Centrale			
DESMONTS	45124	Beauce Centrale			
DIMANCHEVILLE	45125	Beauce Centrale			
DONNERY	45126	Beauce Centrale			
ECHILLEUSES	45131	Bassin du Fusin	Alerte	Alerte	
ECHILLEUSES	45131	Beauce Centrale			
EGRY	45132	Bassin du Fusin	Alerte	Alerte	
ENGENVILLE	45133	Beauce Centrale			
EPIEDS-EN-BEAUCE	45134	Beauce Centrale			
ERCEVILLE	45135	Beauce Centrale			
ESCREENNES	45137	Beauce Centrale			
ESTOUY	45139	Beauce Centrale			
FAY-AUX-LOGES	45142	Beauce Centrale			
FLEURY-LES-AUBRAIS	45147	Beauce Centrale			
FREVILLE-DU-GATINAIS	45150	Bassin du Fusin	Alerte	Alerte	
FREVILLE-DU-GATINAIS	45150	Bassin de la Bezonde	Vigilance		
GAUBERTIN	45151	Bassin du Fusin	Alerte	Alerte	
GEMIGNY	45152	Beauce Centrale			
GERMIGNY-DES-PRES	45153	Bassin de la Bonnée			Alerte
GIDY	45154	Beauce Centrale			
GIEN	45155	Bassin du Puisieux	Crise		

Commune	INSEE	Zone d'alerte	Eaux de surface	Eaux souterraines	Niveau d'alerte spécifique axe Loire (violet sur la carte)
GIEN	45155	Bassin du Vernisson	Crise		
GIEN	45155	Beauce Centrale			
GIROLLES	45156	Bassin du Fusin	Alerte	Alerte	
GIVRAINES	45157	Bassin du Fusin	Alerte	Alerte	
GIVRAINES	45157	Beauce Centrale			
GONDREVILLE	45158	Bassin du Fusin	Alerte	Alerte	
GRANGERMONT	45159	Beauce Centrale			
GRENEVILLE-EN-BEAUCE	45160	Beauce Centrale			
GUIGNEVILLE	45162	Beauce Centrale			
HUETRE	45166	Beauce Centrale			
HUISSEAU-SUR-MAUVES	45167	Beauce Centrale			
INGRANNES	45168	Beauce Centrale			
INGRE	45169	Beauce Centrale			
INTVILLE-LA-GUETARD	45170	Beauce Centrale			
JOUY-EN-PITHIVERAIS	45174	Beauce Centrale			
JURANVILLE	45176	Bassin du Fusin	Alerte	Alerte	
LA BUSSIERE	45060	Bassin du Vernisson	Crise		
LA CHAPELLE-ONZERAIN	45074	Beauce Centrale			
LA COUR-MARIGNY	45112	Bassin de la Bezonde	Vigilance		
LA COUR-MARIGNY	45112	Bassin du Solin	Alerte renforcée		
LA NEUVILLE-SUR-ESSONNE	45225	Beauce Centrale			
LAAS	45177	Beauce Centrale			
LADON	45178	Bassin du Fusin	Alerte	Alerte	
LADON	45178	Bassin de la Bezonde	Vigilance		
LANGESSE	45180	Bassin du Puisieux	Crise		
LE BARDON	45020	Beauce Centrale			
LE BARDON	45020	Beauce Centrale			
LE MALESHERBOIS	45191	Beauce Centrale			
LE MOULINET-SUR-SOLIN	45218	Bassin du Puisieux	Crise		
LE MOULINET-SUR-SOLIN	45218	Bassin du Solin	Alerte renforcée		
LE MOULINET-SUR-SOLIN	45218	Beauce Centrale			
LEOUVILLE	45181	Beauce Centrale			
LES BORDES	45042	Bassin de la Bezonde	Vigilance		
LES BORDES	45042	Bassin de la Bonnée			Alerte
LES CHOUX	45096	Bassin du Puisieux	Crise		
LES CHOUX	45096	Bassin du Solin	Alerte renforcée		
LES CHOUX	45096	Bassin du Vernisson	Crise		
LES CHOUX	45096	Beauce Centrale			
LION-EN-BEAUCE	45183	Beauce Centrale			
LOMBREUIL	45185	Bassin de la Bezonde	Vigilance		

Commune	INSEE	Zone d'alerte	Eaux de surface	Eaux souterraines	Niveau d'alerte spécifique axe Loire (violet sur la carte)
LOMBREUIL	45185	Bassin du Solin	Alerte renforcée		
LORCY	45186	Bassin du Fusin	Alerte	Alerte	
LORRIS	45187	Bassin de la Bezonde	Vigilance		
LORRIS	45187	Bassin du Solin	Alerte renforcée		
LORRIS	45187	Bassin de la Bonnée	Crise		
LOURY	45188	Beauce Centrale			
MARDIE	45194	Beauce Centrale			
MAREAU-AUX-BOIS	45195	Beauce Centrale			
MARIGNY-LES-USAGES	45197	Beauce Centrale			
MARSAINVILLIERS	45198	Beauce Centrale			
MESSAS	45202	Beauce Centrale			
MEUNG-SUR-LOIRE	45203	Beauce Centrale			
MEZIERES-EN-GATINAIS	45205	Bassin du Fusin	Alerte	Alerte	
MEZIERES-EN-GATINAIS	45205	Bassin de la Bezonde	Vigilance		
MIGNERES	45206	Bassin du Fusin	Alerte	Alerte	
MIGNERETTE	45207	Bassin du Fusin	Alerte	Alerte	
MONTARGIS	45208	Bassin du Puiseaux	Crise		
MONTARGIS	45208	Bassin du Solin	Alerte renforcée		
MONTARGIS	45208	Bassin du Vernisson	Crise		
MONTBARROIS	45209	Bassin du Fusin	Alerte	Alerte	
MONTBARROIS	45209	Beauce Centrale			
MONTBOUY	45210	Bassin du Vernisson	Crise		
MONTCRESSON	45212	Bassin du Vernisson	Crise		
MONTEREAU	45213	Bassin du Solin	Alerte renforcée		
MONTEREAU	45213	Bassin de la Bonnée	Crise		
MONTEREAU	45213	Beauce Centrale			
MONTIGNY	45214	Beauce Centrale			
MONTLIARD	45215	Bassin du Fusin	Alerte	Alerte	
MONTLIARD	45215	Bassin de la Bezonde	Vigilance		
MONTLIARD	45215	Beauce Centrale			
MORMANT-SUR-VERNISSON	45216	Bassin du Puiseaux	Crise		
MORMANT-SUR-VERNISSON	45216	Bassin du Vernisson	Crise		
MORVILLE-EN-BEAUCE	45217	Beauce Centrale			
MOULON	45219	Bassin du Fusin	Alerte	Alerte	
MOULON	45219	Bassin de la Bezonde	Vigilance		
NANCRAY-SUR-RIMARDE	45220	Beauce Centrale			
NARGIS	45222	Bassin du Fusin	Alerte	Alerte	
NESPLOY	45223	Bassin de la Bezonde	Vigilance		
NEUVILLE-AUX-BOIS	45224	Beauce Centrale			

Commune	INSEE	Zone d'alerte	Eaux de surface	Eaux souterraines	Niveau d'alerte spécifique axe Loire (violet sur la carte)
NEVOY	45227	Bassin du Puisieux	Crise		
NEVOY	45227	Beauce Centrale			Alerte
NIBELLE	45228	Bassin de la Bezonde	Vigilance		
NIBELLE	45228	Beauce Centrale			
NOGENT-SUR-VERNISSON	45229	Bassin du Puisieux	Crise		
NOGENT-SUR-VERNISSON	45229	Bassin du Vernisson	Crise		
NOYERS	45230	Bassin de la Bezonde	Vigilance		
OISON	45231	Beauce Centrale			
ONDREVILLE-SUR-ESSONNE	45233	Beauce Centrale			
ORLEANS	45234	Beauce Centrale			Alerte
ORMES	45235	Beauce Centrale			
ORVILLE	45237	Beauce Centrale			
OUSSOY-EN-GATINAIS	45239	Bassin du Puisieux	Crise		
OUSSOY-EN-GATINAIS	45239	Bassin de la Bezonde	Vigilance		
OUSSOY-EN-GATINAIS	45239	Bassin du Solin	Alerte renforcée		
OUTARVILLE	45240	Beauce Centrale			
OUZOUEUR-DES-CHAMPS	45242	Bassin du Puisieux	Crise		
OUZOUEUR-DES-CHAMPS	45242	Bassin du Vernisson	Crise		
OUZOUEUR-SOUS-BELLEGARDE	45243	Bassin du Fusin	Alerte	Alerte	
OUZOUEUR-SOUS-BELLEGARDE	45243	Bassin de la Bezonde	Vigilance		
OUZOUEUR-SUR-LOIRE	45244	Bassin de la Bonnée			Alerte
OUZOUEUR-SUR-LOIRE	45244	Beauce Centrale			
PANNECIERES	45246	Beauce Centrale			
PANNES	45247	Bassin du Fusin	Alerte	Alerte	
PANNES	45247	Bassin de la Bezonde	Vigilance		
PANNES	45247	Bassin du Solin	Alerte renforcée		
PATAY	45248	Beauce Centrale			
PITHIVIERS	45252	Beauce Centrale			
PITHIVIERS-LE-VIEIL	45253	Beauce Centrale			
PREFONTAINES	45255	Bassin du Fusin	Alerte	Alerte	
PRESNOY	45256	Bassin de la Bezonde	Vigilance		
PRESSIGNY-LES-PINS	45257	Bassin du Vernisson	Crise		
PUISEAUX	45258	Beauce Centrale			
QUIERS-SUR-BEZONDE	45259	Bassin du Fusin	Alerte	Alerte	
QUIERS-SUR-BEZONDE	45259	Bassin de la Bezonde	Vigilance		
RAMOULU	45260	Beauce Centrale			
REBRECHIEU	45261	Beauce Centrale			
ROUVRAY-SAINTE-CROIX	45262	Beauce Centrale			
ROUVRES-SAINT-JEAN	45263	Beauce Centrale			

Commune	INSEE	Zone d'alerte	Eaux de surface	Eaux souterraines	Niveau d'alerte spécifique axe Loire (violet sur la carte)
ROZIERES-EN-BEAUCE	45264	Beauce Centrale			
RUAN	45266	Beauce Centrale			
SAINT-AY	45269	Beauce Centrale			Alerte
SAINT-BENOIT-SUR-LOIRE	45270	Bassin de la Bonnée			Alerte
SAINT-DENIS-DE-L'HOTEL	45273	Beauce Centrale			
SAINT-HILAIRE-SUR-PUISEAUX	45283	Bassin du Puiseaux	Crise		
SAINT-HILAIRE-SUR-PUISEAUX	45283	Bassin du Solin	Alerte renforcée		
SAINT-JEAN-DE-BRAYE	45284	Beauce Centrale			Alerte
SAINT-LOUP-DES-VIGNES	45288	Bassin du Fusin	Alerte	Alerte	
SAINT-LYE-LA-FORET	45289	Beauce Centrale			
SAINT-MARTIN-D'ABBAT	45290	Bassin de la Bonnée			Alerte
SAINT-MARTIN-D'ABBAT	45290	Beauce Centrale			
SAINT-MAURICE-SUR-FESSARD	45293	Bassin de la Bezonde	Vigilance		
SAINT-MICHEL	45294	Bassin du Fusin	Alerte	Alerte	
SAINT-MICHEL	45294	Beauce Centrale			
SAINT-PERAVY-LA-COLOMBE	45296	Beauce Centrale			
SAINT-PERE-SUR-LOIRE	45297	Bassin de la Bonnée			Alerte
SAINT-SIGISMOND	45299	Beauce Centrale			
SAINTE-GENEVIEVE-DES-BOIS	45278	Bassin du Vernisson	Crise		
SANTEAU	45301	Beauce Centrale			
SARAN	45302	Beauce Centrale			
SCEAUX-DU-GATINAIS	45303	Bassin du Fusin	Alerte	Alerte	
SEICHEBRIERES	45305	Beauce Centrale			
SEMOY	45308	Beauce Centrale			
SERMAISES	45310	Beauce Centrale			
SOLTERRE	45312	Bassin du Puiseaux	Crise		
SOLTERRE	45312	Bassin du Vernisson	Crise		
SOUGY	45313	Beauce Centrale			
SULLY-LA-CHAPELLE	45314	Beauce Centrale			
SURY-AUX-BOIS	45316	Bassin de la Bezonde	Vigilance		
SURY-AUX-BOIS	45316	Bassin de la Bonnée	Crise		
SURY-AUX-BOIS	45316	Beauce Centrale			
TAVERS	45317	Beauce Centrale			
THIGNONVILLE	45320	Beauce Centrale			
THIMORY	45321	Bassin de la Bezonde	Vigilance		
THIMORY	45321	Bassin du Solin	Alerte renforcée		
TIVERNON	45325	Beauce Centrale			
TOURNOISIS	45326	Beauce Centrale			
TRAINOU	45327	Beauce Centrale			

Commune	INSEE	Zone d'alerte	Eaux de surface	Eaux souterraines	Niveau d'alerte spécifique axe Loire (violet sur la carte)
TREILLES-EN-GATINAIS	45328	Bassin du Fusin	Alerte	Alerte	
TRINAY	45330	Beauce Centrale			
VARENNES-CHANGY	45332	Bassin du Puiseaux	Crise		
VARENNES-CHANGY	45332	Bassin du Solin	Alerte renforcée		
VENNECY	45333	Beauce Centrale			
VIEILLES-MAISONS-SUR-JOUDRY	45334	Bassin de la Bezonde	Vigilance		
VIEILLES-MAISONS-SUR-JOUDRY	45334	Bassin de la Bonnée	Crise		
VILLAMBLAIN	45337	Beauce Centrale			
VILLEMANDEUR	45338	Bassin du Puiseaux	Crise		
VILLEMANDEUR	45338	Bassin de la Bezonde	Vigilance		
VILLEMANDEUR	45338	Bassin du Solin	Alerte renforcée		
VILLEMANDEUR	45338	Bassin du Vernisson	Crise		
VILLEMOUTIERS	45339	Bassin du Fusin	Alerte	Alerte	
VILLEMOUTIERS	45339	Bassin de la Bezonde	Vigilance		
VILLENEUVE-SUR-CONIE	45341	Beauce Centrale			
VILLEREAU	45342	Beauce Centrale			
VILLEVOQUES	45343	Bassin du Fusin	Alerte	Alerte	
VILLEVOQUES	45343	Bassin de la Bezonde	Vigilance		
VILLORCEAU	45344	Beauce Centrale			
VIMORY	45345	Bassin du Puiseaux	Crise		
VIMORY	45345	Bassin de la Bezonde	Vigilance		
VIMORY	45345	Bassin du Solin	Alerte renforcée		
VITRY-AUX-LOGES	45346	Beauce Centrale			
VRIGNY	45347	Beauce Centrale			
YEVRE-LA-VILLE	45348	Beauce Centrale			

**ANNEXE 2 - Mesures complémentaires et provisoires de restriction des prélèvements pour l'irrigation applicables à certains types de cultures**

Catégorie de culture	En situation d'alerte			En situation d'alerte renforcée			En situation de crise		
	Modalités horaires	Nb J/semaine	H/ semaine	Modalités horaires	Nb J/semaine	H/ semaine	Modalités horaires	Nb J/semaine	H/ semaine
<ul style="list-style-type: none"> <li>• cultures maraîchères cultivées en godets ou repiquées,</li> <li>• cultures horticoles,</li> <li>• cultures hors-sol ou sous abris</li> </ul>	Interdiction d'irriguer 12 heures consécutives, de 20 h à 8 h	2 jours par semaine définis pour toute la campagne sur proposition de l'irrigant	24	Interdiction d'irriguer 12 h consécutives, de 20 h à 8 h	3 jours par semaine définis pour toute la campagne sur proposition de l'irrigant	36	Interdiction d'irriguer 12 heures consécutives, de 20 h à 8 h	4 jours par semaine définis pour toute la campagne sur proposition de l'irrigant	48
Cultures précédentes, adaptation au cas par cas sur justification d'un risque de perte totale	Interdiction d'irriguer 24 h par semaine, répartition hebdomadaire pour toute la campagne sur proposition de l'irrigant		24	Interdiction d'irriguer 36 h par semaine, répartition hebdomadaire pour toute la campagne sur proposition de l'irrigant		36	Interdiction d'irriguer 48 h par semaine, répartition hebdomadaire pour toute la campagne sur proposition de l'irrigant		48

## ANNEXE 3 – Formulaire de déclaration pour bénéficier des adaptations en matière de limitation de l'irrigation en cas d'alerte, d'alerte renforcée ou de crise

### DECLARATION POUR BENEFICIER DES ADAPTATIONS EN MATIERE DE LIMITATION DE L'IRRIGATION EN CAS D'ALERTE, D'ALERTE RENFORCEE OU DE CRISE

Seules les cultures maraîchères en godets ou repiquées, cultures horticoles, cultures hors-sol ou sous abris peuvent faire l'objet des adaptations prévues dans les **Arrêtés Cadre sécheresse 2022-2024 du Loiret**

Je, soussigné :

RAISON SOCIALE / NOM :

ADRESSE (siège) :

NOM Gérant ou Responsable à contacter :

ADRESSE de la personne à contacter :

N° Téléphone de la personne à contacter :

atteste avoir des cultures maraîchères en godets ou repiquées, horticoles, hors sol ou sous abri et demande à bénéficier pour ces cultures des dérogations prévues.

CULTURES CONCERNEES :

Cultures maraîchères en godets ou repiquées :	<input type="checkbox"/> oui	<input type="checkbox"/> non
Cultures horticoles :	<input type="checkbox"/> oui	<input type="checkbox"/> non
Cultures hors sol :	<input type="checkbox"/> oui	<input type="checkbox"/> non
Cultures sous abris :	<input type="checkbox"/> oui	<input type="checkbox"/> non

Ces adaptations consistent à suspendre l'irrigation sur ces cultures de 20h à 8h deux jours par semaine choisis selon le tableau n°1 ci-dessous en période d'alerte, 3 jours par semaine en période d'alerte renforcée ou 4 jours par semaine en période de crise.

	Suspension de l'irrigation (tableau n°1)								
	EN PERIODE D'ALERTE		EN PERIODE D'ALERTE RENFORCEE			EN PERIODE DE CRISE			
	Jour choisi n°1	Jour choisi n°2	Jour choisi n°1	Jour choisi n°2	Jour choisi n°3	Jour choisi n°1	Jour choisi n°2	Jour choisi n°3	Jour choisi n°4
Jour de la semaine <sup>2</sup>									
Plage horaire									

Le cas échéant <sup>1</sup> : atteste qu'il y a un risque de perte totale de la valeur marchande de la production et indique que les périodes d'interruption de l'irrigation, pour un total de 24h par semaine en période d'alerte, de 36 h par semaine en période d'alerte renforcée ou de 48 h par semaine en période de crise, sont réparties de la façon suivante :

	Suspension de l'irrigation (tableau n°2)						
	EN PERIODE D'ALERTE						
	Jour choisi n°1	Jour choisi n°2	Jour choisi n°3	Jour choisi n°4	Jour choisi n°5	Jour choisi n°6	Jour choisi n°7
Jour de la semaine <sup>2</sup>							
Plage horaire <sup>4</sup>							
24 h au total							
	EN PERIODE D'ALERTE RENFORCEE						
	Jour choisi n°1	Jour choisi n°2	Jour choisi n°3	Jour choisi n°4	Jour choisi n°5	Jour choisi n°6	Jour choisi n°7
	Jour de la semaine <sup>2</sup>						
Plage horaire <sup>4</sup>							
36 h au total							
	EN PERIODE DE CRISE						
	Jour choisi n°1	Jour choisi n°2	Jour choisi n°3	Jour choisi n°4	Jour choisi n°5	Jour choisi n°6	Jour choisi n°7
	Jour de la semaine <sup>2</sup>						
Plage horaire <sup>4</sup>							
48 h au total							

1 : pas de dérogations possible pour les prélèvements en Loire lorsque son débit est inférieur à son débit de crise  
 2 : Indiquer les jours de semaine choisis pour la suspension de l'irrigation  
 3 : si vous êtes dans cette situation, ne pas remplir le tableau n°1 de suspension de l'irrigation  
 4 : Indiquer les plages horaires sur la journée en veillant en période d'alerte à respecter un total de suspension de l'irrigation de 24h sur la semaine, en période d'alerte renforcée de 36h sur la semaine et en période de crise de 48h sur la semaine

Fait à \_\_\_\_\_, le \_\_\_\_ / \_\_\_\_ / \_\_\_\_\_ Signature : \_\_\_\_\_

A retourner à la DDT du Loiret, Service Eau Environnement Forêt (Tél. : 02 38 52 48 62) :  
 par mail : ddt-seef@loiret.gouv.fr  
 ou par courrier : Préfecture du Loiret - DDT/SEEF - 181 rue de Bourgogne - 45042 ORLEANS Cedex 1

1/1

Conditions d'envoi : A retourner par mail à la DDT45 : [ddt-seef@loiret.gouv.fr](mailto:ddt-seef@loiret.gouv.fr)  
 Ce formulaire est également téléchargeable sur : <https://www.loiret.gouv.fr/Politiques-publiques/Environnement-eau-foret-chasse-peche/Eau/Gestion-des-prelevements-d-eau/Restrictions-des-usages-de-l-eau>



**ANNEXE 4 – Formulaire de demande de dérogation pour l’irrigation agricole dans le cadre de la mise en œuvre d’un outil d’aide à la décision (OAD)**

**NB :** La demande est à formuler lorsque la situation hydrologique le nécessite, et non par anticipation.

Données administratives :

Nom de l’exploitation et raison sociale	
Numéro PACAGE	
Adresse du siège d’exploitation	
Représentant légal	
Téléphone de la personne responsable de l’opération	
Adresse électronique de la personne responsable de l’opération	

Localisation du prélèvement concerné par la demande de dérogation :

	Forage 1	Forage 2	Forage 3	Forage 4
Numéro de préfecture				
Commune				

Conditions de réalisation :

N° d’îlot PAC						
Surface (ha)						
Culture concernée						
N° d’îlot PAC						
Surface (ha)						
Culture concernée						
N° d’îlot PAC						
Surface (ha)						
Culture concernée						
						SAU irriguée (ha)
						SAU de l’exploitation (ha)

**NB :** Tableau à reproduire sur papier libre si le nombre de cases est insuffisant.

Situation sécheresse :

Zone d’alerte concernée				
Seuil au jour de la demande	<input type="checkbox"/> Alerte	<input type="checkbox"/> Alerte renforcée	<input type="checkbox"/> Alerte	<input type="checkbox"/> Alerte renforcée
Date d’abonnement à l’OAD				

**NB :** Joindre en justification le bon de commande

A....., le..... Signature

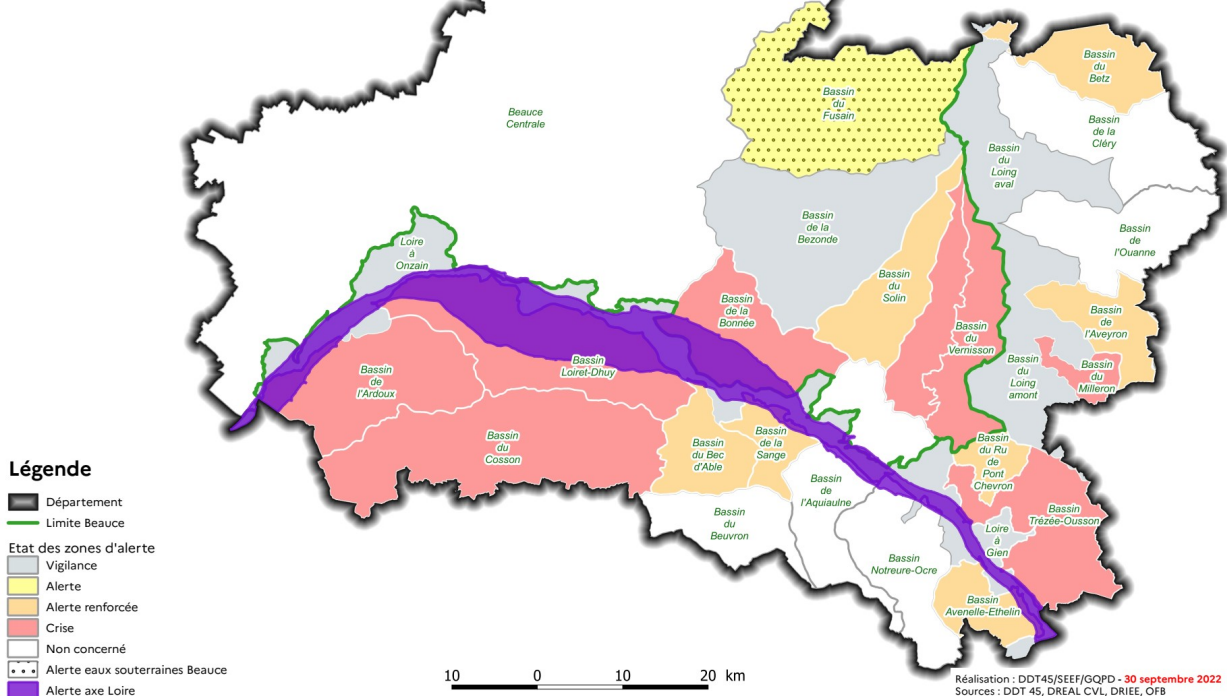
Conditions d’envoi : A retourner par mail à la DDT45 : [ddt-seef@loiret.gouv.fr](mailto:ddt-seef@loiret.gouv.fr)

Ce formulaire est également téléchargeable sur : <https://www.loiret.gouv.fr/Politiques-publiques/Environnement-eau-foret-chasse-peche/Eau/Gestion-des-prelevements-d-eau/Restrictions-des-usages-de-l-eau>

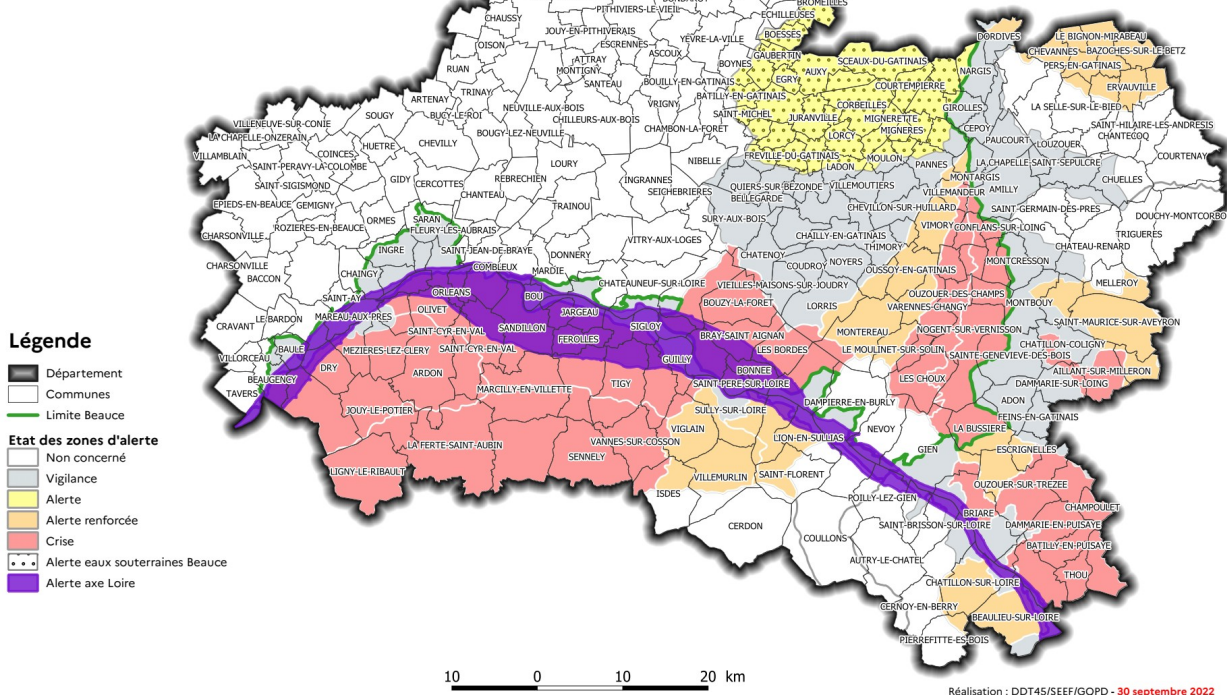
# ANNEXE 5 – Carte du Loiret relatives aux zones d'alerte et communes concernées par des mesures de restriction



**Zones d'alerte concernées par les arrêtés préfectoraux de limitation provisoire de l'usage de l'eau au 29 septembre 2022**



**Communes concernées par les arrêtés préfectoraux de limitation provisoire des usages de l'eau au 29 septembre 2022**



Détail par commune disponible sur : <https://www.loiret.gouv.fr/Politiques-publiques/Environnement-eau-foret-chasse-peche/Eau/Gestion-des-prelevements-d-eau/Atlas-communal-Secheresse>

DDT 45

45-2022-10-07-00002

arrêté mettant en oeuvre des mesures de limitation provisoire des usages de l'eau en raison de la sécheresse sur une partie du département du loiret

**ARRÊTÉ**

mettant en œuvre des mesures de limitation provisoire des usages de l'eau en raison de la sécheresse sur une partie du département du Loiret

**La Préfète du Loiret**  
**Chevalier de la Légion d'Honneur**

**VU** le code de l'environnement, notamment ses articles L.211-1 à L.211-3, R.211-66 à R.211-70, R.212-1, R.212-2 et R.213-14 à R.213-60 ;

**VU** le code pénal ;

**VU** le code civil, notamment les articles 640 à 645 ;

**VU** le code général des collectivités territoriales, notamment les articles L.2212-1 et L.2212-2 relatifs aux pouvoirs généraux des maires en matière de police, L.2215-1 relatif au pouvoir du représentant de l'état dans le département en matière de police ;

**VU** le décret n° 2004-374 du 29 avril 2004 relatif aux pouvoirs des Préfets, à l'organisation et à l'action des services de l'État dans les régions et les départements ;

**VU** le décret du 10 février 2021 nommant Mme Régine ENGSTRÖM préfète de la Région Centre-Val de Loire, préfète du Loiret ;

**VU** le décret du 26 mars 2021 nommant M. Benoît LEMAIRE secrétaire général de la préfecture du Loiret ;

**VU** le décret 2021-795 du 23 juin 2021 relatif à la gestion quantitative de la ressource en eau et la gestion des situations liées à la sécheresse ;

**VU** l'arrêté n° IDF-2022-02-22-00008 du préfet de la région d'Île-de-France, coordonnateur du bassin Seine-Normandie, en date du 22 février 2022, fixant les orientations pour la mise en œuvre coordonnée des mesures de limitation ou de suspension provisoire des usages de l'eau en période de sécheresse sur le bassin Seine-Normandie ;

**VU** l'arrêté n° 22.016 de la préfète de la région Centre Val de Loire, coordinatrice du bassin Loire-Bretagne, en date du 28 janvier 2022, fixant les orientations pour la mise en œuvre coordonnée des mesures de restriction ou de suspension provisoire des usages de l'eau en période de sécheresse sur le bassin Loire-Bretagne ;

**VU** les Schémas Directeurs d'Aménagement et de Gestion des Eaux des bassins Loire-Bretagne et Seine-Normandie, en vigueur ;

**VU** la circulaire du 18 mai 2011 relative aux mesures exceptionnelles de limitation ou de suspension des usages de l'eau en période de sécheresse ;

**VU** l'arrêté préfectoral du 28 octobre 2005 modifié fixant la répartition des compétences entre les services dans le domaine de la police et de la gestion de l'eau, dans le département du Loiret ;

**VU** l'arrêté préfectoral du 27 juillet 2021 portant délégation de signature de M. Benoît LEMAIRE, secrétaire général de la préfecture ;

**VU** l'arrêté cadre préfectoral du 6 avril 2022 définissant les mesures de limitation provisoire des usages de l'eau dans certains secteurs géographiques du département du Loiret pour la période 2022-2024 ;

**VU** les arrêtés préfectoraux du 15 avril 2022 portant autorisation au titre de l'article L 214-3 du Code de l'Environnement concernant des prélèvements temporaires en cours d'eau et canaux pour l'irrigation agricole au titre de l'année 2022 ;

**VU** l'arrêté préfectoral du 23 septembre 2022 mettant en œuvre des mesures de limitation provisoire des usages de l'eau en raison de la sécheresse sur une partie du département du Loiret ;

**CONSIDÉRANT** les mesures de débit des cours d'eau relevées à la fin du mois de septembre 2022 par les services chargés de la police de l'eau dans le département du Loiret ;

**CONSIDÉRANT** que, durant la période d'étiage, des mesures préventives de sensibilisation, de surveillance et de limitation provisoire des usages de l'eau sont nécessaires pour assurer la gestion globale de la ressource en eau, sauvegarder les usages de l'eau prioritaires et préserver les milieux aquatiques ;

**CONSIDÉRANT** la nécessité de mettre en œuvre des mesures de limitation efficaces et contrôlables, lisibles et compréhensibles par tous ;

**CONSIDÉRANT** que les débits de plusieurs cours d'eau sont inférieurs aux débits seuils d'étiage fixés à l'article 3 de l'arrêté du 6 avril 2022 visé précédemment ;

**CONSIDÉRANT** que, dans ces conditions, il convient de mettre en œuvre des mesures de restriction ou d'interdiction provisoire de certains usages de l'eau, pour la préservation de la santé, de la salubrité publique, de l'alimentation en eau potable et pour la protection de la ressource en eau et des milieux aquatiques ;

**CONSIDÉRANT** la nécessaire solidarité entre les usagers de l'eau ;

**SUR** la proposition du Directeur départemental des territoires du Loiret :

## **ARRÊTE**

### **Article 1<sup>er</sup> : CHAMP D'APPLICATION**

Le présent arrêté concerne la gestion de la ressource en eau, ainsi que les prélèvements et rejets effectués.

Les dispositions de surveillance, de limitation ou d'interdiction s'appliquent à tous les usagers, particuliers, entreprises, services publics, collectivités dans le département du Loiret. Elles concernent également les installations classées pour la protection de l'environnement dans le cadre des prescriptions des arrêtés d'autorisation s'appliquant à ces établissements.

### **Ressources en eau concernées par les mesures de restrictions temporaires :**

- Pour les usages non agricoles, les mesures s'appliquent sans distinction de l'origine de l'eau.
- Pour les usages agricoles les mesures s'appliquent de manière différenciée selon l'origine de l'eau :
  - la Loire et dans sa nappe d'accompagnement à savoir, les prélèvements réalisés dans les alluvions récentes
  - les autres cours d'eau et leur nappe d'accompagnement,
  - les eaux souterraines.

### **Ressources en eau non concernées par les mesures de restrictions temporaires :**

- Les prélèvements réalisés depuis des retenues d'eau non connectées au milieu naturel ou dans les réserves de récupération de pluie étanches et non connectées au milieu naturel ne sont pas concernées.
- Les dispositions suivantes ne s'appliquent pas aux prélèvements à partir de la nappe de l'Albien.
- Les dispositions suivantes ne s'appliquent pas aux ouvrages de prélèvement de type « artésiens » pour lesquels il est fait la preuve de leur étanchéité parfaite au regard de la nappe libre d'accompagnement de la Loire.

### **Article 2 : CONSTAT DE FRANCHISSEMENT DU DEBIT SEUIL D'ALERTE**

Il a été constaté le franchissement du **Débit Seuil Alerte** (DSA) tel que défini dans l'arrêté préfectoral du 6 avril 2022 susvisé dans les zones d'alerte suivantes :

- **Axe Loire (en violet sur la carte en annexe)**

Les communes concernées sont précisées en annexe 1.

### **Article 3 : CONSTAT DE FRANCHISSEMENT DU DEBIT SEUIL D'ALERTE RENFORCEE**

Il a été constaté le franchissement du **Débit Seuil Alerte Renforcée** (DAR) tel que défini dans l'arrêté préfectoral du 6 avril 2022 et dans l'Arrêté d'Orientation de Bassin Loire-Bretagne du 28 janvier 2022 susvisés dans les zones d'alerte suivantes :

- **Avenelle-Ethelin**
- **Aveyron**
- **Bec d'Able**
- **Betz**
- **Ru de Pontchevron**
- **Sange**

Les communes concernées sont précisées en annexe 1.

### **Article 4 : CONSTAT DE FRANCHISSEMENT DU DEBIT DE CRISE**

Il a été constaté le franchissement du Débit de Crise (DCR) tel que défini dans l'arrêté préfectoral du 6 avril 2022 susvisé dans la zone d'alerte suivante :

- **Ardoux**
- **Cosson**
- **Dhuy-Loiret**
- **Milleron**
- **Trézée-Ousson**

Les communes concernées sont précisées en annexe 1.

### **Article 5 : MESURES DE RESTRICTIONS TEMPORAIRES DES USAGES DE L'EAU**

Conformément à l'article 6 de l'arrêté-cadre préfectoral du 6 avril 2022 définissant les mesures de limitation provisoires des usages de l'eau dans certains secteurs géographiques du département du Loiret pour la période 2022-2024, les mesures de restrictions temporaires applicables dans les zones définies aux articles 2, 3 et 4 du présent arrêté, selon les seuils franchis, sont les suivantes :

Usage des particuliers et collectivités					
Usages de l'eau concernés	Mesures applicables dès franchissement du seuil				
	de vigilance	d'alerte (DSA)	d'alerte renforcée (DAR)	de crise (DCR)	d'alerte axe Loire
Lavage des véhicules	Sensibiliser le grand public et les collectivités aux règles de bon usage d'économie d'eau	<b>Interdiction</b> hors stations professionnelles équipées d'un système de recyclage des eaux ou d'un système de lavage haute pression sauf pour les véhicules ayant une obligation réglementaire (véhicules sanitaires ou alimentaires) ou techniques (ex bétonnières) et pour les besoins liés à la sécurité publique.			
Nettoyage des façades, voiries, toitures, trottoirs et autres surfaces imperméabilisées ne faisant pas l'objet de travaux		Voiries, trottoirs et autres surfaces imperméabilisées : <b>Limité</b> au strict nécessaire pour assurer l'hygiène et la salubrité publique  Façades, toitures : <b>interdiction</b>			
Arrosage des pelouses, massifs fleuris, arbres et arbustes		<b>Interdiction</b> de 10h à 18h	<b>Interdiction</b> (dérogation générale entre 20h et 8h pour les jeunes gazons implantés depuis l'automne et pour les jeunes arbres et arbustes de moins d'un an, dérogations possibles pour massifs fleuris de sites majeurs (sites inventoriés par l'APJRC en annexe 6 de l'arrêté cadre du 06/04/22) pour lesquels les arrosages sont autorisés )		<b>Interdiction</b> de 8h à 20h
Arrosage des espaces arborés accessibles gratuitement au public en milieu urbain (zones de fraîcheur)		<b>Interdiction</b> de 10h à 18h (dérogation possible sur avis de l'ARS en cas de canicule)	<b>Interdiction</b> (dérogation générale en alerte canicule)		<b>Interdiction</b> de 8h à 20h
Arrosage des terrains de sport		<b>Interdiction</b> de 10h à 18h	<b>Interdiction</b> de 8h à 20h	<b>Interdiction</b> (dérogation générale entre 20h et 8h pour les jeunes gazons implantés depuis l'automne, dérogation possible pour pelouses des terrains accueillant des compétitions de niveau national où les arrosages sont autorisés)	<b>Interdiction</b> de 8h à 20h
Arrosage des jardins potagers		<b>Interdiction</b> de 10h à 18h	<b>Interdiction</b> de 8h à 20h		<b>Interdiction</b> de 10h à 18h

Usage des particuliers et collectivités					
Usages de l'eau concernés	Mesures applicables dès franchissement du seuil				
	de vigilance	d'alerte (DSA)	d'alerte renforcée (DAR)	de crise (DCR)	d'alerte axe Loire
Arrosage des cultures maraîchères en godets ou repiquées, cultures horticoles, cultures hors-sol ou sous abris des collectivités ou associations		<b>Adaptation</b> des mesures de limitation applicables pour l'irrigation agricole sur demande auprès de la DDT (cf annexe 3 et article 7 de l'arrêté cadre du 06/04/22)			
Alimentation des fontaines, pièces d'eau d'agrément et jeux d'eau récréatifs en circuit ouvert		<b>Interdiction</b>			
Remplissage et vidange des piscines privées (de plus d'1m <sup>3</sup> )		<b>Interdiction</b> de remplissage sauf remise à niveau nécessaire au bon fonctionnement de l'ouvrage et premier remplissage pour chantier en cours			
Remplissage et vidange des piscines ouvertes au public		Soumis à <b>autorisation</b> préalable de la DDT et après avis de l'ARS			

Usages industriels et commerciaux					
Usages de l'eau concernés	Mesures applicables dès franchissement du seuil				
	de vigilance	d'alerte (DSA)	d'alerte renforcée (DAR)	de crise (DCR)	d'alerte axe Loire
Activités industrielles hors ICPE, commerciales, artisanales et de services	Sensibiliser le grand public et les collectivités aux règles de bon usage d'économie d'eau	<b>Limitation</b> de la consommation d'eau au strict nécessaire relatif au process de production de l'entreprise			
Exploitation des sites industriels classés ICPE avec arrêté de prescriptions complémentaires		Tenue d'un registre de prélèvements si effectués dans le milieu naturel			
Exploitation des sites industriels classés ICPE sans arrêté de prescriptions complémentaires		Se référer aux <b>dispositions spécifiques</b> relatives à la gestion de la ressource en eau, prévues dans leurs autorisations administratives			
		<b>Suppression</b> des usages hors process et sanitaires Les opérations exceptionnelles consommatrices d'eau et génératrices d'eaux polluées sont reportées (exemple d'opération de nettoyage grande eau) sauf impératif sanitaire ou lié à la sécurité publique			



Usages industriels et commerciaux					
Usages de l'eau concernés	Mesures applicables dès franchissement du seuil				
	de vigilance	d'alerte (DSA)	d'alerte renforcée (DAR)	de crise (DCR)	d'alerte axe Loire
Installations de production d'électricité d'origine nucléaire, hydraulique, et thermique à flamme, visées dans le code de l'énergie, qui garantissent, dans le respect de l'intérêt général, l'approvisionnement en électricité sur l'ensemble du territoire national		<p>Pour les centres nucléaires de production d'électricité, <b>modification</b> temporaire des modalités de prélèvement et de consommation d'eau, de rejet dans l'environnement, et/ou limites de rejet dans l'environnement des effluents liquides en cas de situation exceptionnelle par décisions de l'Autorité de sûreté nucléaire (appelées décision "Modalités" et décision "Limites") homologuées par le Ministère chargé de l'environnement</p> <p>Pour les installations thermiques à flamme, les prélèvements d'eau liés au refroidissement, aux eaux de process ou aux opérations de maintenance restent autorisées, sauf si dispositions spécifiques prises par arrêté préfectoral</p> <p>Pour les installations hydroélectriques, les manœuvres d'ouvrages nécessaires à l'équilibre du réseau électrique ou à la délivrance d'eau pour le compte d'autres usagers ou des milieux aquatiques sont autorisées. Le préfet peut imposer des dispositions spécifiques pour la protection de la biodiversité, dès lors qu'elles n'interfèrent pas avec l'équilibre du système électrique et la garantie de l'approvisionnement en électricité. Ne sont dans tous les cas pas concernées les usines de pointe ou en tête de vallée présentant un enjeu de sécurisation du réseau électrique national dont la liste est fournie à l'article R 214-111-3 du Code de l'Environnement.</p>			
Arrosage des golfs (Conformément à l'accord cadre golf et environnement 2019-2024)		<p><b>Interdiction</b> d'arroser les terrains de golf de 8h à 20h de façon à diminuer la consommation d'eau sur le volume hebdomadaire de 15 à 30 %. Un registre de prélèvement devra être rempli hebdomadairement pour l'irrigation</p>	<p><b>Réduction</b> des volumes d'au moins 60% par une interdiction d'arroser les fairways 7j/7 : Interdiction d'arroser les terrains de golf à l'exception des « greens et départs »</p>	<p><b>Interdiction</b> d'arroser les golfs. Les greens pourront toutefois être préservés, sauf en cas de pénurie d'eau potable, par un arrosage « réduit au strict nécessaire » entre 20h et 8h, et qui ne pourra représenter plus de 30% des volumes habituels</p>	<p><b>Interdiction</b> de 8h à 20h</p>

Usages agricoles					
Usages de l'eau concernés	Mesures applicables dès franchissement du seuil				
	de vigilance	d'alerte (DSA)	d'alerte renforcée (DAR)	de crise (DCR)	d'alerte axe Loire
Prélèvements dans la Loire et dans la nappe d'accompagnement à savoir, ceux réalisés dans les alluvions récentes (cf zone violette de l'annexe 5)	-	-	-	-	<p><b>Interdiction</b> 48h/semaine (du samedi 8h au lundi 8h), y compris ceux effectués à partir des canaux et dérivation</p>

Usages agricoles					
Usages de l'eau concernés	Mesures applicables dès franchissement du seuil				
	de vigilance	d'alerte (DSA)	d'alerte renforcée (DAR)	de crise (DCR)	d'alerte axe Loire
Prélèvements en cours d'eau et nappe d'accompagnement	Sensibiliser les agriculteurs à l'état de la ressource	Réduction de 20% des volumes hebdomadaires autorisés, sauf dérogation (article 8 de l'arrêté cadre du 06/04/22)	Réduction de 40% des volumes hebdomadaires autorisés, sauf dérogation (article 8 de l'arrêté cadre du 06/04/22)	<b>Interdiction</b>	-
Prélèvements en eau souterraine		<b>Interdiction</b> 24 heures par semaine (du dimanche 8h au lundi 8h) sauf dérogation (article 8 de l'arrêté cadre du 06/04/22)	<b>Interdiction</b> 36 heures par semaine (du samedi 20h au lundi 8h) sauf dérogation (article 8 de l'arrêté cadre du 06/04/22)	<b>Interdiction</b> 48 heures par semaine (du samedi 8h au lundi 8h)	-
Cultures maraîchères en godets ou repiquées, cultures horticoles, cultures hors-sol ou sous abris		Adaptation des mesures de limitation applicables pour l'irrigation agricole sur demande auprès de la DDT (cf annexe 3 et article 7 de l'arrêté cadre du 06/04/22)			
Cultures maraîchères de plein champ (liste en annexe 5 de l'arrêté de l'arrêté cadre du 06/04/22)		<b>Interdiction</b> 12 heures par semaine (dimanche de 8h à 20h) sauf dérogation (article 8 de l'arrêté cadre du 06/04/22)	<b>Interdiction</b> 18 heures par semaine (samedi de 14h à 20h et dimanche de 8h à 20h)	<b>Interdiction</b> 24 heures par semaine (samedi de 8h à 20h et dimanche de 8h à 20h)	<b>Interdiction</b> 12 heures par semaine (dimanche de 8h à 20h) sauf dérogation (article 8 de l'arrêté cadre du 06/04/22)

Gestion des ouvrages hydrauliques et plans d'eau					
Usages de l'eau concernés	Mesures applicables dès franchissement du seuil				
	de vigilance	d'alerte (DSA)	d'alerte renforcée (DAR)	de crise (DCR)	d'alerte axe Loire
Gestion des ouvrages hydrauliques (hors plans d'eau et canaux)	Sensibiliser le grand public et les collectivités aux règles de bon usage d'économie d'eau	<b>Interdiction</b> de toute manœuvre susceptible d'influencer le débit ou le niveau d'eau sauf si elle est nécessaire au non dépassement de la cote légale de retenue, à la protection contre les inondations des terrains riverains amont ou à la restitution à l'aval du débit entrant à l'amont. Cette disposition ne remet pas en cause le respect du débit réservé à laisser dans le cours d'eau défini par l'article L. 214-18 du code de l'environnement.  Les manœuvres de vannes nécessaires au maintien du débit réservé sont autorisées en veillant à ce qu'elles ne nuisent pas à la qualité des eaux et au milieu naturel. (Dérogation possible sur demande préalable à la DDT pour les travaux réalisés dans le cadre d'un CTMA)			

Gestion des ouvrages hydrauliques et plans d'eau					
Usages de l'eau concernés	Mesures applicables dès franchissement du seuil				
	de vigilance	d'alerte (DSA)	d'alerte renforcée (DAR)	de crise (DCR)	d'alerte axe Loire
Remplissage des plans d'eau, étangs, bassin d'agrément et manœuvre de vannes		<p><b>Interdiction</b></p> <ul style="list-style-type: none"> <li>- les plans d'eau alimentés par prélèvements en eaux superficielles (dérivation, prise d'eau, etc) et par forage dans la nappe d'accompagnement doivent avoir leur dispositif de prélèvement rendu inactif.</li> <li>- les plans d'eau en barrage sur le cours d'eau doivent laisser s'écouler à l'aval un débit sortant au moins égal au débit réservé ou à défaut au débit entrant.</li> </ul> <p>Cette disposition ne remet pas en cause le respect du débit réservé à laisser dans le cours d'eau défini par l'article L. 214-18 du code de l'environnement.</p> <p>Les manœuvres de vannes nécessaires au maintien du débit réservé sont autorisées en veillant à ce qu'elles ne nuisent pas à la qualité des eaux et au milieu naturel.</p>			
Gestion des canaux dont l'alimentation communique avec le cours d'eau concerné		Regroupement des bateaux pour <b>limiter</b> les manœuvres ayant une incidence sur la ligne d'eau ou le débit du cours d'eau : objectif de diminution de 20 % par jour des éclusées par écluse	Regroupement des bateaux pour <b>limiter</b> les manœuvres ayant une incidence sur la ligne d'eau ou le débit du cours d'eau : objectif de diminution de 40 % par jour des éclusées par écluse	<b>Limitation</b> au strict minimum des manœuvres, information préalable de la DDT 45, établissement d'un planning adapté à la situation des cours d'eau	<b>Réduction</b> de 10% des prélèvements pour l'alimentation des canaux et dérivations

Rejets dans les milieux aquatiques					
Usages de l'eau concernés	Mesures applicables dès franchissement du seuil				
	de vigilance	d'alerte (DSA)	d'alerte renforcée (DAR)	de crise (DCR)	d'alerte Loire
Vidange des plans d'eau		<p><b>Interdiction</b></p> <p>sauf autorisation pour les usages commerciaux (piscicultures déclarées)</p>			<p><b>Surveillance</b> accrue de tous les rejets, réduction ou suppression de certains rejets</p>
Travaux en cours d'eau	Sensibiliser le grand public et les collectivités aux règles de bon usage d'économie d'eau	<p><b>Limitation</b> au maximum des risques de perturbation des milieux aquatiques</p>	<p><b>Report</b> des travaux sauf :  - situation d'assec total  - pour des raisons de sécurité  - dans le cas d'une restauration, renaturation du cours d'eau</p> <p>Déclaration préalable au service de police de l'eau de la DDT</p>		<p><b>Limitation</b> au maximum des risques de perturbation des milieux aquatiques</p>
Rejet des stations d'épuration et collecteurs pluviaux		<p><b>Surveillance</b> accrue des rejets. Les délestages directs en cas de travaux sont soumis à autorisation préalable et pourront être décalés jusqu'au retour d'un débit plus élevé.</p> <p>Rappel : obligation de signaler immédiatement toute pollution à la DDT-SEEF, service en charge de la police de l'eau</p>			<p><b>Surveillance</b> accrue de tous les rejets, réduction ou suppression de certains rejets</p>

## **Article 6 : RAPPEL DU DISPOSITIF DEROGATOIRE SPECIFIQUE**

A titre d'expérimentation, des dérogations aux limitations/interdictions de prélèvements en eau superficielle et eau souterraine pourront être accordées individuellement aux irrigants qui auront mis en œuvre des outils d'aide à la décision (OAD) pour l'irrigation agricole. Seront éligibles les irrigants qui auront souscrit à un OAD avant la date du 1<sup>er</sup> mai 2022 et qui auront transmis leur demande par formulaire (annexe n°3) à la DDT du Loiret.

La dérogation portera sur l'ensemble de l'exploitation même si toutes les parcelles ne seront pas intégrées à l'OAD et sera valable pour toute la période d'étiage hors situation de crise. En fin de campagne, le bénéficiaire s'engage par ailleurs à transmettre à la chambre d'agriculture toutes les informations nécessaires à l'évaluation des bénéfices, pour la ressource en eau, de l'usage de l'OAD et de la pertinence de cette mesure dérogatoire.

Pour les cultures maraîchères cultivées en godets ou repiquées, les cultures horticoles et les cultures hors-sol ou sous abris, les mesures de limitations prévues à l'article 4 sont adaptées suivant les conditions indiquées dans le tableau annexé au présent arrêté (annexe n°3). Pour en bénéficier, l'exploitant, la collectivité ou l'association concernée doit adresser à la DDT une déclaration sur un modèle type disponible auprès du Service Eau Environnement et Forêt de la DDT par courrier électronique ([ddt-seef@loiret.gouv.fr](mailto:ddt-seef@loiret.gouv.fr)) ou voie postale.

## **Article 7 : REVISION ET LEVEE DES MESURES DE RESTRICTION**

Les mesures de limitation ou d'interdiction prises au titre du présent arrêté seront actualisées et levées en tant que de besoin, en suivant l'évolution des débits des cours d'eau mesurés, par arrêté préfectoral complémentaire.

En tout état de cause, les dispositions du présent arrêté sont applicables immédiatement, **jusqu'au 30 novembre 2022**.

## **Article 8 : ABROGATION**

L'arrêté préfectoral du 23 septembre 2022 constatant le franchissement de débits seuil sur certaines stations hydrométriques du réseau de suivi de l'état de la ressource en eau et mettant en œuvre des mesures de limitation provisoire des usages de l'eau dans le Loiret **est abrogé**.

## **Article 9 : SANCTIONS**

Tout contrevenant aux mesures du présent arrêté encourt une peine d'amende prévue pour les contraventions de 5<sup>ème</sup> classe, d'un montant maximal de 1 500 €, et 3 000 € en cas de récidive.

Par ailleurs, le non-respect du débit à réserver aux milieux aquatiques défini par l'article L.214-18 du code de l'environnement est réprimé d'une amende pouvant aller jusqu'à 75 000 €.

## **Article 10 : PUBLICATION ET AFFICHAGE**

Le présent arrêté sera publié au recueil des actes administratifs de la préfecture, sur son site Internet, et sera adressé aux maires des communes concernées pour affichage en mairie, sur site internet de la commune, le cas échéant et sur tout autre support de communication communal le cas échéant dès réception et pour toute la période d'application.

## **Article 11 : APPLICATION ET EXECUTION**

Le présent arrêté est applicable dès sa date de publication.

Le Secrétaire Général de la Préfecture du Loiret, les Sous-Préfets, les Maires des communes concernées, le Colonel Commandant le Groupement de Gendarmerie du Loiret, le Directeur Départemental de la Sécurité Publique, le Président de la Fédération du Loiret pour la Pêche et la Protection des Milieux Aquatiques, le Chef du Service Départemental de l'Office Français de la Biodiversité, le Directeur Régional de l'Alimentation, de l'Agriculture et de la Forêt, le Directeur Régional de l'Environnement de l'Aménagement et du Logement, le Directeur Départemental des

Territoires du Loiret, le Directeur Départemental de la Protection des Populations du Loiret, sont chargés, chacun en ce qui le concerne, de l'exécution du présent arrêté.

A Orléans le 7 octobre 2022  
Pour la préfète et par délégation  
Le secrétaire général  
Sous-préfet d'Orléans  
Benoît LEMAIRE  
signé

Dans un délai de deux mois à compter de la date de la notification ou de la publication du présent arrêté au recueil des actes administratifs de la préfecture, les recours suivants peuvent être introduits conformément aux dispositions de l'article R. 421-1 et suivants du code de justice administrative :

- un recours gracieux, adressé à : Mme la Préfète du Loiret  
Service de la Coordination Interministérielle, Mission Affaires Générales  
181, rue de Bourgogne 45042 ORLEANS CEDEX ;
- un recours hiérarchique, adressé au(x) ministre(s) concerné(s) ;

Dans ces deux cas, le silence de l'Administration vaut rejet implicite au terme d'un délai de deux mois.

Après un recours gracieux ou hiérarchique, le délai du recours contentieux ne court qu'à compter du rejet explicite ou implicite de l'un de ces recours.

- un recours contentieux, en saisissant : le Tribunal Administratif - 28, rue de la Bretonnerie 45057 ORLEANS CEDEX 1.

Le tribunal administratif peut également être saisi par l'application informatique Télérecours accessible par le site internet [www.telerecours.fr](http://www.telerecours.fr)

## ANNEXE 1 – Tableau des communes concernées par les zones d’alerte

Attention, une commune peut apparaître sur plusieurs lignes si elle est concernée par plusieurs zones d’alerte. Pour identifier les limites des zones d’alerte au sein d’une même commune, se référer à l’atlas cartographique publié sur le site internet de la Préfecture du Loiret

Commune	INSEE	Zone d’alerte	Niveau d’alerte	Niveau d’alerte spécifique axe Loire (violet sur la carte)
ADON	45001	Bassin du Ru de Pont Chevron	Alerte renforcée	
ADON	45001	Bassin du Loing amont	Alerte	
AILLANT-SUR-MILLERON	45002	Bassin de l’Aveyron	Alerte renforcée	
AILLANT-SUR-MILLERON	45002	Bassin du Milleron	Crise	
AILLANT-SUR-MILLERON	45002	Bassin du Loing amont	Alerte	
AMILLY	45004	Bassin de l’Ouanne		
AMILLY	45004	Bassin du Loing aval	Vigilance	
ARDON	45006	Bassin de l’Ardoux	Crise	
ARDON	45006	Bassin du Cosson	Crise	
AUTRY-LE-CHATEL	45016	Bassin Notreure-Ocre		
AUTRY-LE-CHATEL	45016	Bassin de l’Aquiulne		
BATILLY-EN-PUISAYE	45023	Bassin Trézée-Ousson	Crise	
BAULE	45024	Loire à Onzain		Alerte
BAZOCHES-SUR-LE-BETZ	45026	Bassin du Betz	Alerte renforcée	
BEAUGENCY	45028	Loire à Onzain		Alerte
BEAUGENCY	45028	Bassin de l’Ardoux		Alerte
BEAULIEU-SUR-LOIRE	45029	Bassin Trézée-Ousson		Alerte
BEAULIEU-SUR-LOIRE	45029	Loire à Gien		Alerte
BEAULIEU-SUR-LOIRE	45029	Bassin Avenelle-Ethelin	Alerte renforcée	
BOISMORAND	45036	Bassin du Loing amont	Alerte	
BONNEE	45039	Loire à Onzain		Alerte
BONNY-SUR-LOIRE	45040	Bassin Trézée-Ousson		Alerte
BONNY-SUR-LOIRE	45040	Loire à Gien		Alerte
BOU	45043	Loire à Onzain		Alerte
BRETEAU	45052	Bassin Trézée-Ousson	Crise	
BRETEAU	45052	Bassin du Loing amont	Alerte	
BRIARE	45053	Bassin Trézée-Ousson		Alerte
BRIARE	45053	Loire à Gien		Alerte
BRIARE	45053	Bassin du Ru de Pont Chevron	Alerte renforcée	
BRIARE	45053	Bassin Avenelle-Ethelin	Alerte renforcée	
CEPOY	45061	Bassin du Loing aval	Vigilance	
CERDON	45063	Bassin du Beuvron		
CERNOY-EN-BERRY	45064	Bassin Notreure-Ocre		
CERNOY-EN-BERRY	45064	Bassin de l’Aquiulne		

Commune	INSEE	Zone d'alerte	Niveau d'alerte	Niveau d'alerte spécifique axe Loire (violet sur la carte)
CERNOY-EN-BERRY	45064	Bassin Avenelle-Ethelin	Alerte renforcée	
CHAINGY	45067	Loire à Onzain		Alerte
CHALETTE-SUR-LOING	45068	Bassin du Loing aval	Vigilance	
CHAMPOULET	45070	Bassin Trézée-Ousson	Crise	
CHANTECOQ	45073	Bassin du Betz	Alerte renforcée	
CHANTECOQ	45073	Bassin de la Cléry		
CHANTECOQ	45073	Bassin du Loing aval	Vigilance	
CHATEAU-RENARD	45083	Bassin de l'Aveyron	Alerte renforcée	
CHATEAU-RENARD	45083	Bassin de l'Ouanne		
CHATEAU-RENARD	45083	Bassin du Loing aval	Vigilance	
CHATEAU-RENARD	45083	Bassin du Loing amont	Alerte	
CHATEAUNEUF-SUR-LOIRE	45082	Loire à Onzain		Alerte
CHATILLON-COLIGNY	45085	Bassin de l'Aveyron	Alerte renforcée	
CHATILLON-COLIGNY	45085	Bassin du Milleron	Crise	
CHATILLON-COLIGNY	45085	Bassin du Loing amont	Alerte	
CHATILLON-SUR-LOIRE	45087	Loire à Gien		Alerte
CHATILLON-SUR-LOIRE	45087	Bassin Avenelle-Ethelin	Alerte renforcée	
CHECY	45089	Loire à Onzain		Alerte
CHEVANNES	45091	Bassin du Betz	Alerte renforcée	
CHEVANNES	45091	Bassin de la Cléry		
CHEVRY-SOUS-LE-BIGNON	45094	Bassin du Betz	Alerte renforcée	
CHUELLES	45097	Bassin de la Cléry		
CHUELLES	45097	Bassin de l'Ouanne		
CHUELLES	45097	Bassin du Loing aval	Vigilance	
CLERY-SAINT-ANDRE	45098	Loire à Onzain		Alerte
CLERY-SAINT-ANDRE	45098	Bassin de l'Ardoux	Crise	
COMBLEUX	45100	Loire à Onzain		Alerte
CONFLANS-SUR-LOING	45102	Bassin de l'Ouanne		
CONFLANS-SUR-LOING	45102	Bassin du Loing aval	Vigilance	
CONFLANS-SUR-LOING	45102	Bassin du Loing amont	Alerte	
CORQUILLEROY	45104	Bassin du Loing aval	Vigilance	
CORTRAT	45105	Bassin du Loing amont	Alerte	
COULLONS	45108	Bassin Notreure-Ocre		
COULLONS	45108	Bassin de l'Aquiulne		
COULLONS	45108	Bassin du Beuvron		
COURTEMAUX	45113	Bassin du Betz	Alerte renforcée	
COURTEMAUX	45113	Bassin de la Cléry		
COURTEMAUX	45113	Bassin du Loing aval	Vigilance	
COURTENAY	45115	Bassin de la Cléry		
COURTENAY	45115	Bassin de l'Ouanne		
DAMMARIE-EN-PUISAYE	45120	Bassin Trézée-Ousson	Crise	

Commune	INSEE	Zone d'alerte	Niveau d'alerte	Niveau d'alerte spécifique axe Loire (violet sur la carte)
DAMMARIE-EN-PUISAYE	45120	Loire à Gien	Vigilance	
DAMMARIE-SUR-LOING	45121	Bassin du Milleron	Crise	
DAMMARIE-SUR-LOING	45121	Bassin du Loing amont	Alerte	
DAMPIERRE-EN-BURLY	45122	Loire à Onzain		Alerte
DARVOY	45123	Loire à Onzain		Alerte
DARVOY	45123	Bassin Loiret-Dhuy		Alerte
DONNERY	45126	Loire à Onzain	Vigilance	
DORDIVES	45127	Bassin du Betz	Alerte renforcée	
DORDIVES	45127	Bassin de la Cléry		
DORDIVES	45127	Bassin du Loing aval	Vigilance	
DOUCHY-MONTCORBON	45129	Bassin de la Cléry		
DOUCHY-MONTCORBON	45129	Bassin de l'Ouanne		
DRY	45130	Loire à Onzain		Alerte
DRY	45130	Bassin de l'Ardoux	Crise	
ERVAUVILLE	45136	Bassin du Betz	Alerte renforcée	
ERVAUVILLE	45136	Bassin de la Cléry		
ESCRIGNELLES	45138	Bassin Trézée-Ousson	Crise	
ESCRIGNELLES	45138	Bassin du Ru de Pont Chevron	Alerte renforcée	
ESCRIGNELLES	45138	Bassin du Loing amont	Alerte	
FAVERELLES	45141	Bassin Trézée-Ousson	Crise	
FEINS-EN-GATINAIS	45143	Bassin du Loing amont	Alerte	
FEROLLES	45144	Bassin Loiret-Dhuy		Alerte
FERRIERES-EN-GATINAIS	45145	Bassin du Betz	Alerte renforcée	
FERRIERES-EN-GATINAIS	45145	Bassin de la Cléry		
FERRIERES-EN-GATINAIS	45145	Bassin du Loing aval	Vigilance	
FLEURY-LES-AUBRAIS	45147	Loire à Onzain	Vigilance	
FONTENAY-SUR-LOING	45148	Bassin de la Cléry		
FONTENAY-SUR-LOING	45148	Bassin du Loing aval	Vigilance	
FOUCHEROLLES	45149	Bassin du Betz	Alerte renforcée	
FOUCHEROLLES	45149	Bassin de la Cléry		
GERMIGNY-DES-PRES	45153	Loire à Onzain		Alerte
GIEN	45155	Bassin Trézée-Ousson		Alerte
GIEN	45155	Loire à Onzain		Alerte
GIEN	45155	Bassin Notreure-Ocre		Alerte
GIEN	45155	Loire à Gien		Alerte
GIEN	45155	Bassin du Ru de Pont Chevron	Alerte renforcée	
GIROLLES	45156	Bassin du Loing aval	Vigilance	
GRISELLES	45161	Bassin du Betz	Alerte renforcée	
GRISELLES	45161	Bassin de la Cléry		
GRISELLES	45161	Bassin du Loing aval	Vigilance	
GUILLY	45164	Loire à Onzain		Alerte



Commune	INSEE	Zone d'alerte	Niveau d'alerte	Niveau d'alerte spécifique axe Loire (violet sur la carte)
GUILLY	45164	Bassin Loiret-Dhuy	Crise	
GUILLY	45164	Bassin du Bec d'Able	Alerte renforcée	
GY-LES-NONAINS	45165	Bassin de l'Ouanne		
GY-LES-NONAINS	45165	Bassin du Loing amont	Alerte	
INGRE	45169	Loire à Onzain	Vigilance	
ISDES	45171	Bassin du Cosson	Crise	
ISDES	45171	Bassin du Bec d'Able	Alerte renforcée	
ISDES	45171	Bassin du Beuvron		
JARGEAU	45173	Loire à Onzain		Alerte
JARGEAU	45173	Bassin Loiret-Dhuy	Crise	
JOUY-LE-POTIER	45175	Bassin de l'Ardoux	Crise	
JOUY-LE-POTIER	45175	Bassin du Cosson	Crise	
LA BUSSIÈRE	45060	Loire à Gien	Vigilance	
LA BUSSIÈRE	45060	Bassin du Ru de Pont Chevron	Alerte renforcée	
LA BUSSIÈRE	45060	Bassin du Loing amont	Alerte	
LA CHAPELLE-SAINT-MESMIN	45075	Loire à Onzain		Alerte
LA CHAPELLE-SAINT-SEPULCRE	45076	Bassin du Loing aval	Vigilance	
LA CHAPELLE-SUR-AVEYRON	45077	Bassin de l'Aveyron	Alerte renforcée	
LA CHAPELLE-SUR-AVEYRON	45077	Bassin du Loing amont	Alerte	
LA FERTE-SAINT-AUBIN	45146	Bassin de l'Ardoux	Crise	
LA FERTE-SAINT-AUBIN	45146	Bassin du Cosson	Crise	
LA SELLE-EN-HERMOY	45306	Bassin de la Cléry		
LA SELLE-EN-HERMOY	45306	Bassin du Loing aval	Vigilance	
LA SELLE-SUR-LE-BIED	45307	Bassin du Betz	Alerte renforcée	
LA SELLE-SUR-LE-BIED	45307	Bassin de la Cléry		
LAILLY-EN-VAL	45179	Loire à Onzain		Alerte
LAILLY-EN-VAL	45179	Bassin de l'Ardoux	Crise	
LAILLY-EN-VAL	45179	Bassin du Cosson	Crise	
LE BIGNON-MIRABEAU	45032	Bassin du Betz	Alerte renforcée	
LE CHARME	45079	Bassin de l'Aveyron	Alerte renforcée	
LE CHARME	45079	Bassin de l'Ouanne		
LE CHARME	45079	Bassin du Milleron	Crise	
LIGNY-LE-RIBAUT	45182	Bassin du Cosson	Crise	
LION-EN-SULLIAS	45184	Loire à Onzain		Alerte
LION-EN-SULLIAS	45184	Bassin de la Sange		Alerte
LION-EN-SULLIAS	45184	Bassin de l'Aquialne		
LOUZOUER	45189	Bassin de la Cléry		
LOUZOUER	45189	Bassin du Loing aval	Vigilance	
MARCILLY-EN-VILLETTE	45193	Bassin de l'Ardoux	Crise	
MARCILLY-EN-VILLETTE	45193	Bassin Loiret-Dhuy	Crise	

Commune	INSEE	Zone d'alerte	Niveau d'alerte	Niveau d'alerte spécifique axe Loire (violet sur la carte)
MARCILLY-EN-VILLETTE	45193	Bassin du Cosson	Crise	
MARDIE	45194	Loire à Onzain		Alerte
MAREAU-AUX-PRES	45196	Loire à Onzain		Alerte
MAREAU-AUX-PRES	45196	Bassin Loiret-Dhuy	Crise	
MELLEROY	45199	Bassin de l'Aveyron	Alerte renforcée	
MELLEROY	45199	Bassin de l'Ouanne		
MENESTREAU-EN-VILLETTE	45200	Bassin du Cosson	Crise	
MERINVILLE	45201	Bassin du Betz	Alerte renforcée	
MERINVILLE	45201	Bassin de la Cléry		
MESSAS	45202	Loire à Onzain	Vigilance	
MEUNG-SUR-LOIRE	45203	Loire à Onzain		Alerte
MEZIERES-LEZ-CLERY	45204	Loire à Onzain	Vigilance	
MEZIERES-LEZ-CLERY	45204	Bassin de l'Ardoux	Crise	
MONTARGIS	45208	Bassin du Loing aval	Vigilance	
MONTBOUY	45210	Bassin de l'Aveyron	Alerte renforcée	
MONTBOUY	45210	Bassin du Loing amont	Alerte	
MONTCRESSON	45212	Bassin du Loing amont	Alerte	
MORMANT-SUR-VERNISSON	45216	Bassin du Loing aval	Vigilance	
NARGIS	45222	Bassin du Loing aval	Vigilance	
NEUVY-EN-SULLIAS	45226	Bassin Loiret-Dhuy		Alerte
NEUVY-EN-SULLIAS	45226	Bassin du Cosson	Crise	
NEVOY	45227	Loire à Onzain		Alerte
NOGENT-SUR-VERNISSON	45229	Bassin du Loing amont	Alerte	
OLIVET	45232	Bassin de l'Ardoux		Alerte
OLIVET	45232	Bassin Loiret-Dhuy		Alerte
ORLEANS	45234	Loire à Onzain		Alerte
ORLEANS	45234	Bassin de l'Ardoux		Alerte
ORLEANS	45234	Bassin Loiret-Dhuy		Alerte
OUSSON-SUR-LOIRE	45238	Bassin Trézée-Ousson		Alerte
OUSSON-SUR-LOIRE	45238	Loire à Gien		Alerte
OUVROUER-LES-CHAMPS	45241	Loire à Onzain		Alerte
OUVROUER-LES-CHAMPS	45241	Bassin Loiret-Dhuy	Crise	
OUZOUER-SUR-LOIRE	45244	Loire à Onzain		Alerte
OUZOUER-SUR-TREZEE	45245	Bassin Trézée-Ousson	Crise	
OUZOUER-SUR-TREZEE	45245	Loire à Gien	Vigilance	
OUZOUER-SUR-TREZEE	45245	Bassin du Ru de Pont Chevron	Alerte renforcée	
OUZOUER-SUR-TREZEE	45245	Bassin du Loing amont	Alerte	
PAUCOURT	45249	Bassin de la Cléry		
PAUCOURT	45249	Bassin du Loing aval	Vigilance	
PERS-EN-GATINAIS	45250	Bassin du Betz	Alerte renforcée	
PERS-EN-GATINAIS	45250	Bassin de la Cléry		

Commune	INSEE	Zone d'alerte	Niveau d'alerte	Niveau d'alerte spécifique axe Loire (violet sur la carte)
PIERREFITTE-ES-BOIS	45251	Bassin Notreure-Ocre		
PIERREFITTE-ES-BOIS	45251	Bassin Avenelle-Ethelin	Alerte renforcée	
POILLY-LEZ-GIEN	45254	Loire à Onzain		Alerte
POILLY-LEZ-GIEN	45254	Bassin Notreure-Ocre		Alerte
POILLY-LEZ-GIEN	45254	Bassin de l'Aquiaulne		
POILLY-LEZ-GIEN	45254	Loire à Gien		Alerte
PREFONTAINES	45255	Bassin du Loing aval	Vigilance	
PRESSIGNY-LES-PINS	45257	Bassin du Loing amont	Alerte	
ROZOY-LE-VIEIL	45265	Bassin du Betz	Alerte renforcée	
SAINT-AIGNAN-LE-JAILLARD	45268	Loire à Onzain		Alerte
SAINT-AIGNAN-LE-JAILLARD	45268	Bassin de la Sange		Alerte
SAINT-AIGNAN-LE-JAILLARD	45268	Bassin du Bec d'Able	Alerte renforcée	
SAINT-AY	45269	Loire à Onzain		Alerte
SAINT-BENOIT-SUR-LOIRE	45270	Loire à Onzain		Alerte
SAINT-BRISSON-SUR-LOIRE	45271	Bassin Notreure-Ocre		Alerte
SAINT-BRISSON-SUR-LOIRE	45271	Loire à Gien		Alerte
SAINT-CYR-EN-VAL	45272	Bassin de l'Ardoux	Crise	
SAINT-CYR-EN-VAL	45272	Bassin Loiret-Dhuy		Alerte
SAINT-DENIS-DE-L'HOTEL	45273	Loire à Onzain		Alerte
SAINT-DENIS-EN-VAL	45274	Loire à Onzain		Alerte
SAINT-DENIS-EN-VAL	45274	Bassin Loiret-Dhuy	Crise	
SAINT-FIRMIN-DES-BOIS	45275	Bassin de l'Ouanne		
SAINT-FIRMIN-DES-BOIS	45275	Bassin du Loing aval	Vigilance	
SAINT-FIRMIN-SUR-LOIRE	45276	Bassin Notreure-Ocre		
SAINT-FIRMIN-SUR-LOIRE	45276	Loire à Gien		Alerte
SAINT-FIRMIN-SUR-LOIRE	45276	Bassin Avenelle-Ethelin	Alerte renforcée	
SAINT-FLORENT	45277	Bassin de la Sange	Alerte renforcée	
SAINT-FLORENT	45277	Bassin de l'Aquiaulne		
SAINT-FLORENT	45277	Bassin du Bec d'Able	Alerte renforcée	
SAINT-FLORENT	45277	Bassin du Beuvron		
SAINT-GERMAIN-DES-PRES	45279	Bassin de l'Ouanne		
SAINT-GERMAIN-DES-PRES	45279	Bassin du Loing aval	Vigilance	
SAINT-GONDON	45280	Loire à Onzain		Alerte
SAINT-GONDON	45280	Bassin de l'Aquiaulne		
SAINT-HILAIRE-LES-ANDRESIS	45281	Bassin du Betz	Alerte renforcée	
SAINT-HILAIRE-LES-ANDRESIS	45281	Bassin de la Cléry		
SAINT-HILAIRE-SAINT-MESMIN	45282	Loire à Onzain		Alerte
SAINT-HILAIRE-SAINT-MESMIN	45282	Bassin de l'Ardoux	Crise	

Commune	INSEE	Zone d'alerte	Niveau d'alerte	Niveau d'alerte spécifique axe Loire (violet sur la carte)
SAINT-HILAIRE-SAINT-MESMIN	45282	Bassin Loiret-Dhuy	Crise	
SAINT-JEAN-DE-BRAYE	45284	Loire à Onzain		Alerte
SAINT-JEAN-DE-LA-RUELLE	45285	Loire à Onzain		Alerte
SAINT-JEAN-LE-BLANC	45286	Loire à Onzain		Alerte
SAINT-JEAN-LE-BLANC	45286	Bassin Loiret-Dhuy	Crise	
SAINT-MARTIN-D'ABBAT	45290	Loire à Onzain		Alerte
SAINT-MARTIN-SUR-OCRE	45291	Bassin Notreure-Ocre		
SAINT-MARTIN-SUR-OCRE	45291	Loire à Gien		Alerte
SAINT-MAURICE-SUR-AVEYRON	45292	Bassin de l'Aveyron	Alerte renforcée	
SAINT-MAURICE-SUR-AVEYRON	45292	Bassin de l'Ouanne		
SAINT-MAURICE-SUR-AVEYRON	45292	Bassin du Loing amont	Alerte	
SAINT-PERE-SUR-LOIRE	45297	Loire à Onzain		Alerte
SAINT-PRYVE-SAINT-MESMIN	45298	Loire à Onzain		Alerte
SAINT-PRYVE-SAINT-MESMIN	45298	Bassin Loiret-Dhuy	Crise	
SAINTE-GENEVIEVE-DES-BOIS	45278	Bassin du Milleron	Crise	
SAINTE-GENEVIEVE-DES-BOIS	45278	Bassin du Loing amont	Alerte	
SANDILLON	45300	Loire à Onzain		Alerte
SANDILLON	45300	Bassin Loiret-Dhuy	Crise	
SARAN	45302	Loire à Onzain	Vigilance	
SENNELY	45309	Bassin du Cosson	Crise	
SIGLOY	45311	Loire à Onzain		Alerte
SIGLOY	45311	Bassin Loiret-Dhuy		Alerte
SULLY-SUR-LOIRE	45315	Loire à Onzain		Alerte
SULLY-SUR-LOIRE	45315	Bassin de la Sange		Alerte
SULLY-SUR-LOIRE	45315	Bassin Loiret-Dhuy	Crise	
SULLY-SUR-LOIRE	45315	Bassin du Bec d'Able	Alerte renforcée	
TAVERS	45317	Loire à Onzain		Alerte
THORAILLES	45322	Bassin de la Cléry		
THORAILLES	45322	Bassin du Loing aval	Vigilance	
THOU	45323	Bassin Trézée-Ousson	Crise	
TIGY	45324	Bassin Loiret-Dhuy		Alerte
TIGY	45324	Bassin du Cosson	Crise	
TREILLES-EN-GATINAIS	45328	Bassin du Loing aval	Vigilance	
TRIGUERES	45329	Bassin de l'Aveyron	Alerte renforcée	
TRIGUERES	45329	Bassin de la Cléry		
TRIGUERES	45329	Bassin de l'Ouanne		
TRIGUERES	45329	Bassin du Loing aval	Vigilance	
VANNES-SUR-COSSON	45331	Bassin du Cosson	Crise	
VANNES-SUR-COSSON	45331	Bassin du Bec d'Able	Alerte renforcée	

<b>Commune</b>	<b>INSEE</b>	<b>Zone d'alerte</b>	<b>Niveau d'alerte</b>	<b>Niveau d'alerte spécifique axe Loire (violet sur la carte)</b>
VIENNE-EN-VAL	45335	Bassin Loiret-Dhuy		Alerte
VIENNE-EN-VAL	45335	Bassin du Cosson	Crise	
VIGLAIN	45336	Bassin Loiret-Dhuy	Crise	
VIGLAIN	45336	Bassin du Cosson	Crise	
VIGLAIN	45336	Bassin du Bec d'Able	Alerte renforcée	
VILLEMURLIN	45340	Bassin de la Sange	Alerte renforcée	
VILLEMURLIN	45340	Bassin du Bec d'Able	Alerte renforcée	
VILLEMURLIN	45340	Bassin du Beuvron		

**ANNEXE 2 - Mesures complémentaires et provisoires de restriction des prélèvements pour l'irrigation applicables à certains types de cultures**

Catégorie de culture	En situation d'alerte			En situation d'alerte renforcée			En situation de crise		
	Modalités horaires	Nb J/semaine	H/ semaine	Modalités horaires	Nb J/semaine	H/ semaine	Modalités horaires	Nb J/semaine	H/ semaine
<ul style="list-style-type: none"> <li>• cultures maraîchères cultivées en godets ou repiquées,</li> <li>• cultures horticoles,</li> <li>• cultures hors-sol ou sous abris</li> </ul>	Interdiction d'irriguer 12 heures consécutives, de 20 h à 8 h	2 jours par semaine définis pour toute la campagne sur proposition de l'irrigant	24	Interdiction d'irriguer 12 h consécutives, de 20 h à 8 h	3 jours par semaine définis pour toute la campagne sur proposition de l'irrigant	36	Interdiction d'irriguer 12 heures consécutives, de 20 h à 8 h	4 jours par semaine définis pour toute la campagne sur proposition de l'irrigant	48
Cultures précédentes, adaptation au cas par cas sur justification d'un risque de perte totale	Interdiction d'irriguer 24 h par semaine, répartition hebdomadaire pour toute la campagne sur proposition de l'irrigant		24	Interdiction d'irriguer 36 h par semaine, répartition hebdomadaire pour toute la campagne sur proposition de l'irrigant		36	Interdiction d'irriguer 48 h par semaine, répartition hebdomadaire pour toute la campagne sur proposition de l'irrigant		48

## ANNEXE 3 – Formulaire de déclaration pour bénéficier des adaptations en matière de limitation de l'irrigation en cas d'alerte, d'alerte renforcée ou de crise

### DECLARATION POUR BENEFICIER DES ADAPTATIONS EN MATIERE DE LIMITATION DE L'IRRIGATION EN CAS D'ALERTE, D'ALERTE RENFORCEE OU DE CRISE

Seules les cultures maraîchères en godets ou repiquées, cultures horticoles, cultures hors-sol ou sous abris peuvent faire l'objet des adaptations prévues dans les **Arrêtés Cadre sécheresse 2022-2024 du Loiret**

Je, soussigné :

RAISON SOCIALE / NOM : \_\_\_\_\_

ADRESSE (siège) : \_\_\_\_\_

NOM Gérant ou Responsable à contacter : \_\_\_\_\_

ADRESSE de la personne à contacter : \_\_\_\_\_

N° Téléphone de la personne à contacter : \_\_\_\_\_

atteste avoir des cultures maraîchères en godets ou repiquées, horticoles, hors sol ou sous abri et demande à bénéficier pour ces cultures des dérogations prévues.

CULTURES CONCERNEES :

Cultures maraîchères en godets ou repiquées :	<input type="checkbox"/> oui	<input type="checkbox"/> non
Cultures horticoles :	<input type="checkbox"/> oui	<input type="checkbox"/> non
Cultures hors sol :	<input type="checkbox"/> oui	<input type="checkbox"/> non
Cultures sous abris :	<input type="checkbox"/> oui	<input type="checkbox"/> non

Ces adaptations consistent à suspendre l'irrigation sur ces cultures de 20h à 8h deux jours par semaine choisis selon le tableau n°1 ci-dessous en période d'alerte, 3 jours par semaine en période d'alerte renforcée ou 4 jours par semaine en période de crise.

	Suspension de l'irrigation (tableau n°1)							
	EN PERIODE D'ALERTE		EN PERIODE D'ALERTE RENFORCEE			EN PERIODE DE CRISE		
	Jour choisi n°1	Jour choisi n°2	Jour choisi n°1	Jour choisi n°2	Jour choisi n°3	Jour choisi n°1	Jour choisi n°2	Jour choisi n°3
Jour de la semaine <sup>2</sup>								
Plage horaire								

Le cas échéant <sup>3</sup> :  atteste qu'il y a un risque de perte totale de la valeur marchande de la production et indique que les périodes d'interruption de l'irrigation, pour un total de 24h par semaine en période d'alerte, de 36 h par semaine en période d'alerte renforcée ou de 48 h par semaine en période de crise, sont réparties de la façon suivante :

	Suspension de l'irrigation (tableau n°2)						
	EN PERIODE D'ALERTE						
	Jour choisi n°1	Jour choisi n°2	Jour choisi n°3	Jour choisi n°4	Jour choisi n°5	Jour choisi n°6	Jour choisi n°7
Jour de la semaine <sup>2</sup>							
Plage horaire <sup>4</sup>							
24 h au total							
	EN PERIODE D'ALERTE RENFORCEE						
	Jour choisi n°1	Jour choisi n°2	Jour choisi n°3	Jour choisi n°4	Jour choisi n°5	Jour choisi n°6	Jour choisi n°7
	Jour de la semaine <sup>2</sup>						
Plage horaire <sup>4</sup>							
36 h au total							
	EN PERIODE DE CRISE						
	Jour choisi n°1	Jour choisi n°2	Jour choisi n°3	Jour choisi n°4	Jour choisi n°5	Jour choisi n°6	Jour choisi n°7
	Jour de la semaine <sup>2</sup>						
Plage horaire <sup>4</sup>							
48 h au total							

1 : pas de dérogations possible pour les prélèvements en Loire lorsque son débit est inférieur à son débit de crise  
 2 : Indiquer les jours de semaine choisis pour la suspension de l'irrigation  
 3 : si vous êtes dans cette situation, ne pas remplir le tableau n°1 de suspension de l'irrigation  
 4 : Indiquer les plages horaires sur la journée en veillant en période d'alerte à respecter un total de suspension de l'irrigation de 24h sur la semaine, en période d'alerte renforcée de 36h sur la semaine et en période de crise de 48h sur la semaine

Fait à \_\_\_\_\_, le \_\_\_\_ / \_\_\_\_ / \_\_\_\_\_ Signature : \_\_\_\_\_

A retourner à la DDT du Loiret, Service Eau Environnement Forêt (Tél. : 02 38 52 48 62) :  
 par mail : [ddt-seef@loiret.gouv.fr](mailto:ddt-seef@loiret.gouv.fr)  
 ou par courrier : Préfecture du Loiret - DDT/SEEF - 181 rue de Bourgogne - 45042 ORLEANS Cedex 1

1/1

**Conditions d'envoi : A retourner par mail à la DDT45 : [ddt-seef@loiret.gouv.fr](mailto:ddt-seef@loiret.gouv.fr)**

Ce formulaire est également téléchargeable sur :

<https://www.loiret.gouv.fr/Politiques-publiques/Environnement-eau-foret-chasse-peche/Eau/Gestion-des-prelevements-d-eau/Restrictions-des-usages-de-l-eau>

**ANNEXE 4 – Formulaire de demande de dérogation pour l'irrigation agricole dans le cadre de la mise en œuvre d'un outil d'aide à la décision (OAD)**

**NB :** La demande est à formuler lorsque la situation hydrologique le nécessite, et non par anticipation.

Données administratives :

Nom de l'exploitation et raison sociale	
Numéro PACAGE	
Adresse du siège d'exploitation	
Représentant légal	
Téléphone de la personne responsable de l'opération	
Adresse électronique de la personne responsable de l'opération	

Localisation du prélèvement concerné par la demande de dérogation :

	Forage 1	Forage 2	Forage 3	Forage 4
Numéro de préfecture				
Commune				

Conditions de réalisation :

N° d'îlot PAC						
Surface (ha)						
Culture concernée						
N° d'îlot PAC						
Surface (ha)						
Culture concernée						
N° d'îlot PAC						
Surface (ha)						
Culture concernée						
						SAU irriguée (ha)
						SAU de l'exploitation (ha)

**NB :** Tableau à reproduire sur papier libre si le nombre de cases est insuffisant.

Situation sécheresse :

Zone d'alerte concernée				
Seuil au jour de la demande	<input type="checkbox"/> Alerte	<input type="checkbox"/> Alerte renforcée	<input type="checkbox"/> Alerte	<input type="checkbox"/> Alerte renforcée
Date d'abonnement à l'OAD				

**NB :** Joindre en justification le bon de commande

A....., le..... Signature

**Conditions d'envoi :** A retourner par mail à la DDT45 : [ddt-seef@loiret.gouv.fr](mailto:ddt-seef@loiret.gouv.fr)

Ce formulaire est également téléchargeable sur :

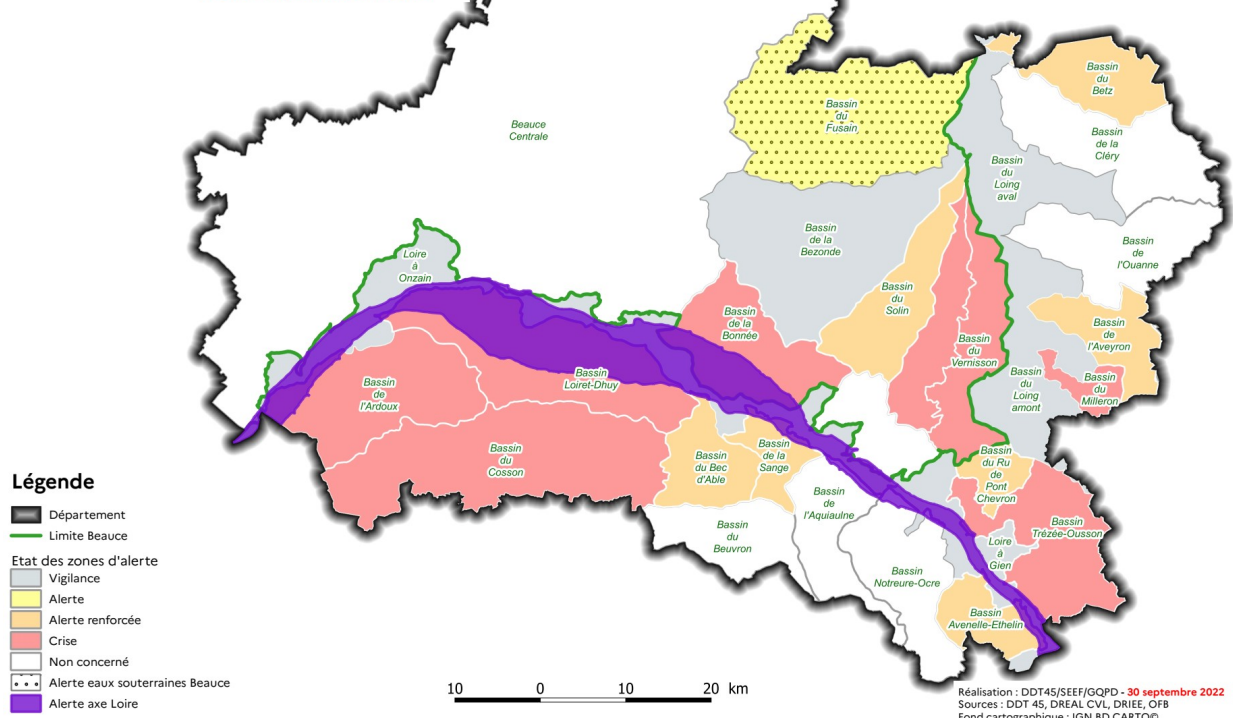
<https://www.loiret.gouv.fr/Politiques-publiques/Environnement-eau-foret-chasse-peche/Eau/Gestion-des-prelevements-d-eau/Restrictions-des-usages-de-l-eau>



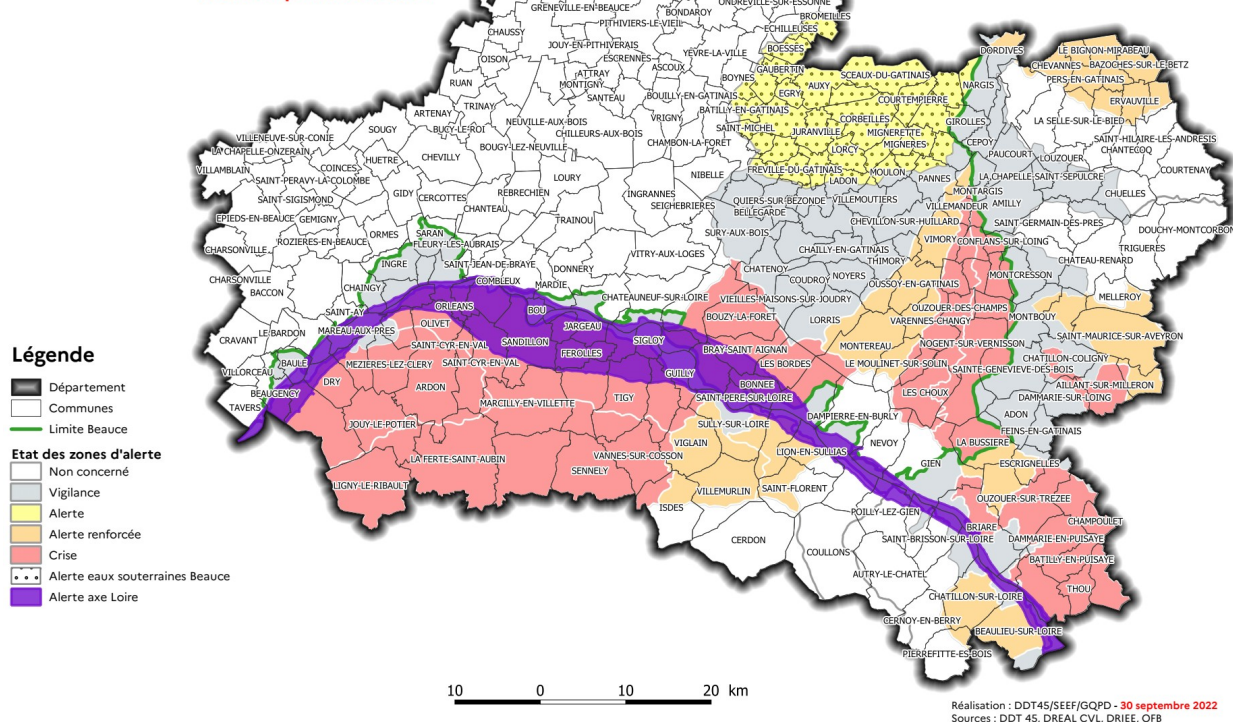
# ANNEXE 5 – Carte du Loiret relatives aux zones d'alerte et communes concernées par des mesures de restriction



## Zones d'alerte concernées par les arrêtés préfectoraux de limitation provisoire de l'usage de l'eau au 29 septembre 2022



## Communes concernées par les arrêtés préfectoraux de limitation provisoire des usages de l'eau au 29 septembre 2022



Détail par commune disponible sur : <https://www.loiret.gouv.fr/Politiques-publiques/Environnement-eau-foret-chasse-peche/Eau/Gestion-des-prelevements-d-eau/Atlas-communal-Secheresse>